







Условные обозначения:

-  Граница зон планируемого размещения линейного объекта
-  Граница территории, в отношении которой осуществляется подготовка проекта планировки

Изм.	Кол.уч.	Лист	№ док.	Подп.	Дата
	Разраб.	Антонов			
	Проверил	Кокурина			
	Н.контр.	Денисова			
	ГИП	Кокурина			
					2020

МК №74-ППТ		
Строительство внутрипоселкового газопровода в с. Чамзинка Инзенского района Ульяновской области		
Проект планировки территории (Материалы по обоснованию)	Стадия П	Лист 1
Схема расположения элементов планировочной структуры (территорий, занятых линейными объектами и (или) предназначенных для размещения линейных объектов). М1:5000	 ООО "СтройСтандарт"	