

- Условные обозначения
- — граница земельного участка, сведения о которой содержатся в ГКН
  - — граница кадастрового квартала
  - 73:04:030116** — номер кадастрового квартала
  - 73:04:030116:85** — кадастровый номер существующего земельного участка
  - — граница зоны планируемого размещения объекта

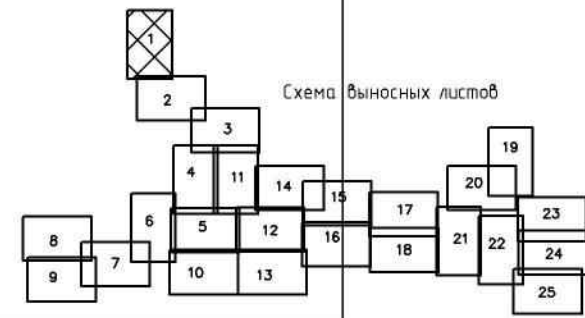
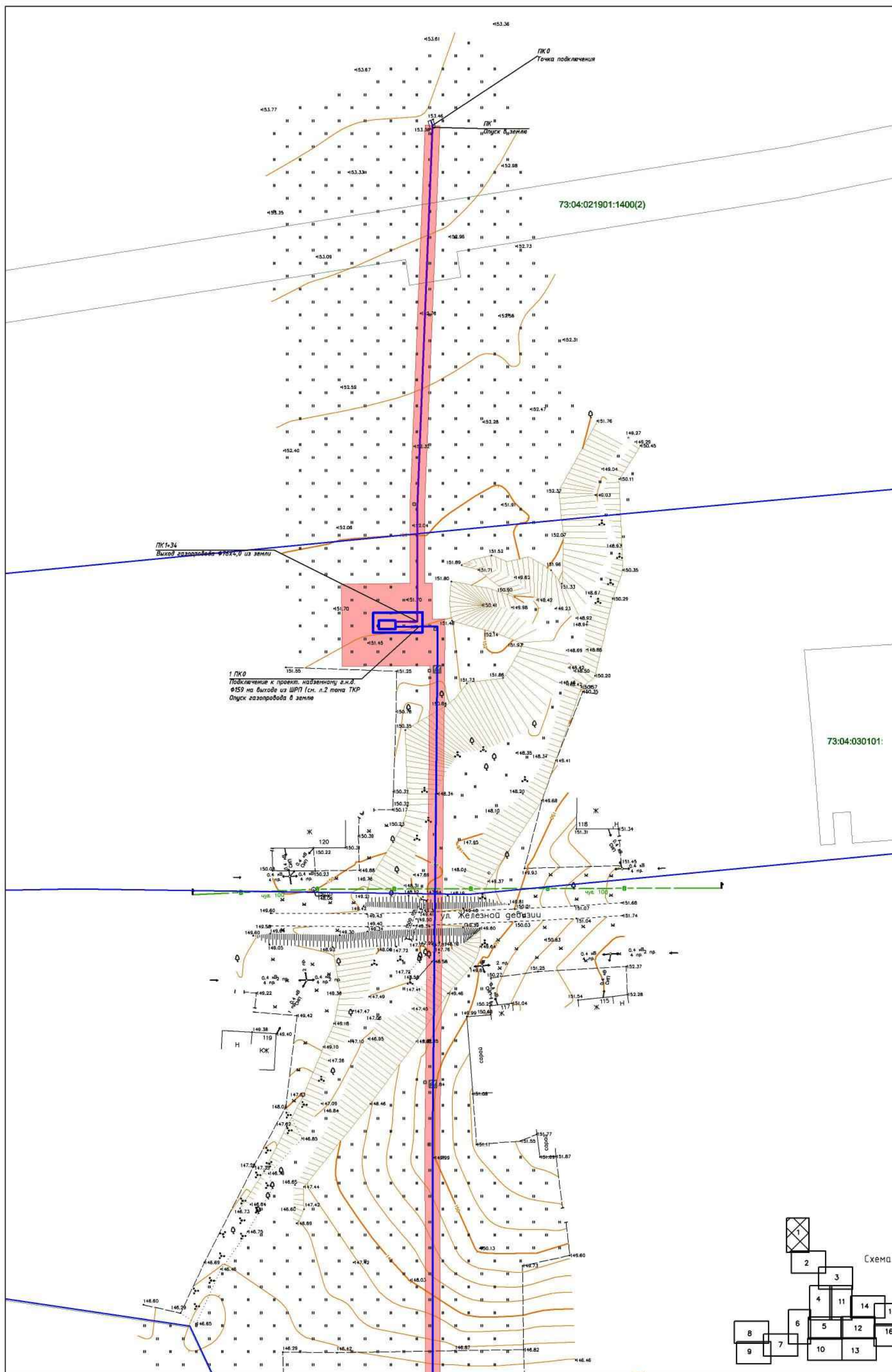
	Инициалы	Подпись	Дата
Исполнитель	Хурчак Е.В.		10.19
Начальник отдела	Колбасова А.М.		10.19
Директор	Хурчак Е.В.		10.19



Внутрипоселковый газопровод в северо-западной части г. Иза по ул. Садовая, пер. Садовый, ул. Луговая, пер. Железнодорожный, пер. Лермонтова, пер. Пролетарский, пер. Луговой, пер. Водоёмный, ул. Хуртина, ул. Зелёная, пер. Речной, пер. Ипподромный, пер. Лермонтова, ул. Карабанова, ул. Гаврилково, ул. Подгорная, пер. Подгорный, пер. Зелёный, пер. Набережный, ул. Ю. Смрнова, ул. Набережная, пер. Водоёмный, пер. Революции, ул. Революции, ул. Дачная, ул. Ягодная, ул. Западная, ул. Рузаевская

Схема зоны планируемого размещения объекта газопровода	Стадия	Лист	Листов
	П	1	26
ООО "ГвинГрейс"			



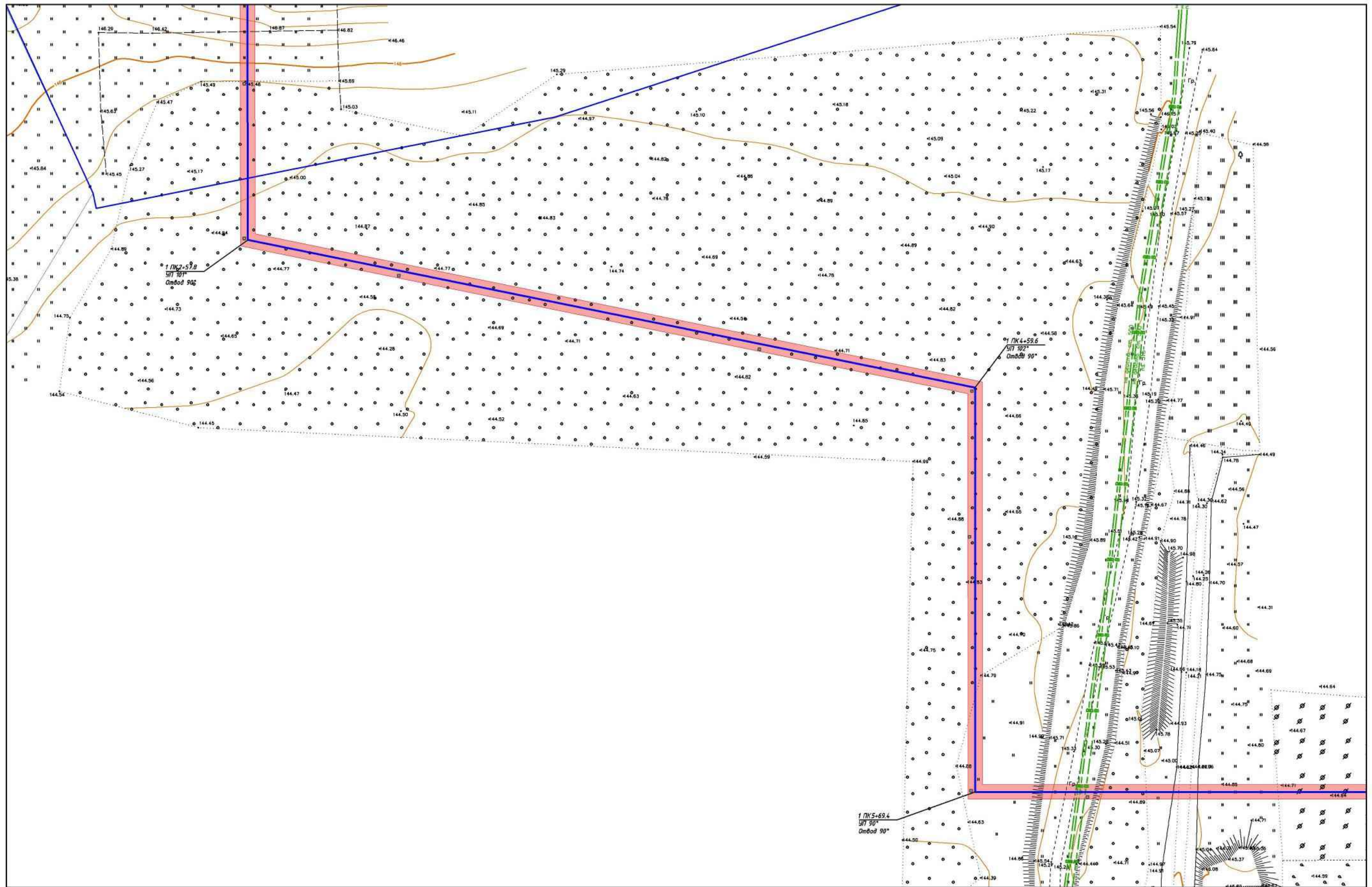


- Условные обозначения
- - граница земельного участка, сведения о которой содержатся в ГКН
  - - граница кадастрового квартала
  - 73:04:030116** - номер кадастрового квартала
  - 73:04:030118:85** - кадастровый номер существующего земельного участка
  - - граница зоны планируемого размещения объекта

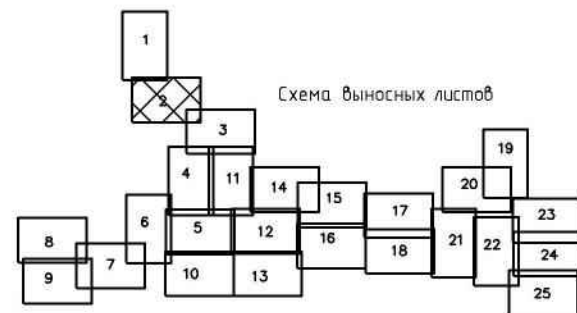
Изм.	Кол.уч.	Лист	№док	Подпись	Дата
				<i>Хурчак Е.В.</i>	10.19
				<i>Колбасова А.М.</i>	10.19
				<i>Хурчак Е.В.</i>	10.19

Внутрипоселковый газопровод в северо-западной части г. Иза по ул.Садовая, пер. Садовый, ул. Луговая, пер. Железнодорожный, пер. Лермонтова, пер. Пролетарский, пер. Луговой, пер. Водоёмный, ул. Хуртина, ул. Зелёная, пер. Речной, пер.Ипподромный, пер. Лермонтова, ул. Карабанова, ул. Гаврилкова, ул. Подгорная, пер. Подгорный, пер. Зелёный, пер. Набережный, ул.Ю.Смирнова, ул. Набережная, пер. Водоёмный, пер. Революции, ул. Революции, ул. Дачная, ул. Ягодная, ул. Западная, ул. Рузавская			
Схема зоны планируемого размещения объекта газопровода	Стадия	Лист	Листов
	П	2	26
ООО "ГвинГрейс"			





- Условные обозначения
- — граница земельного участка, сведения о которой содержатся в ГКН
  - — граница кадастрового квартала
  - 73:04:030116** — номер кадастрового квартала
  - 73:04:030116:85** — кадастровый номер существующего земельного участка
  - — граница зоны планируемого размещения объекта



Изм.	Кол.уч.	Лист	№док	Подпись	Дата
Исполнитель	Хурчак Е.В.				10.19
Начальник от	Колбасова А.М.				10.19
Директор	Хурчак Е.В.				10.19

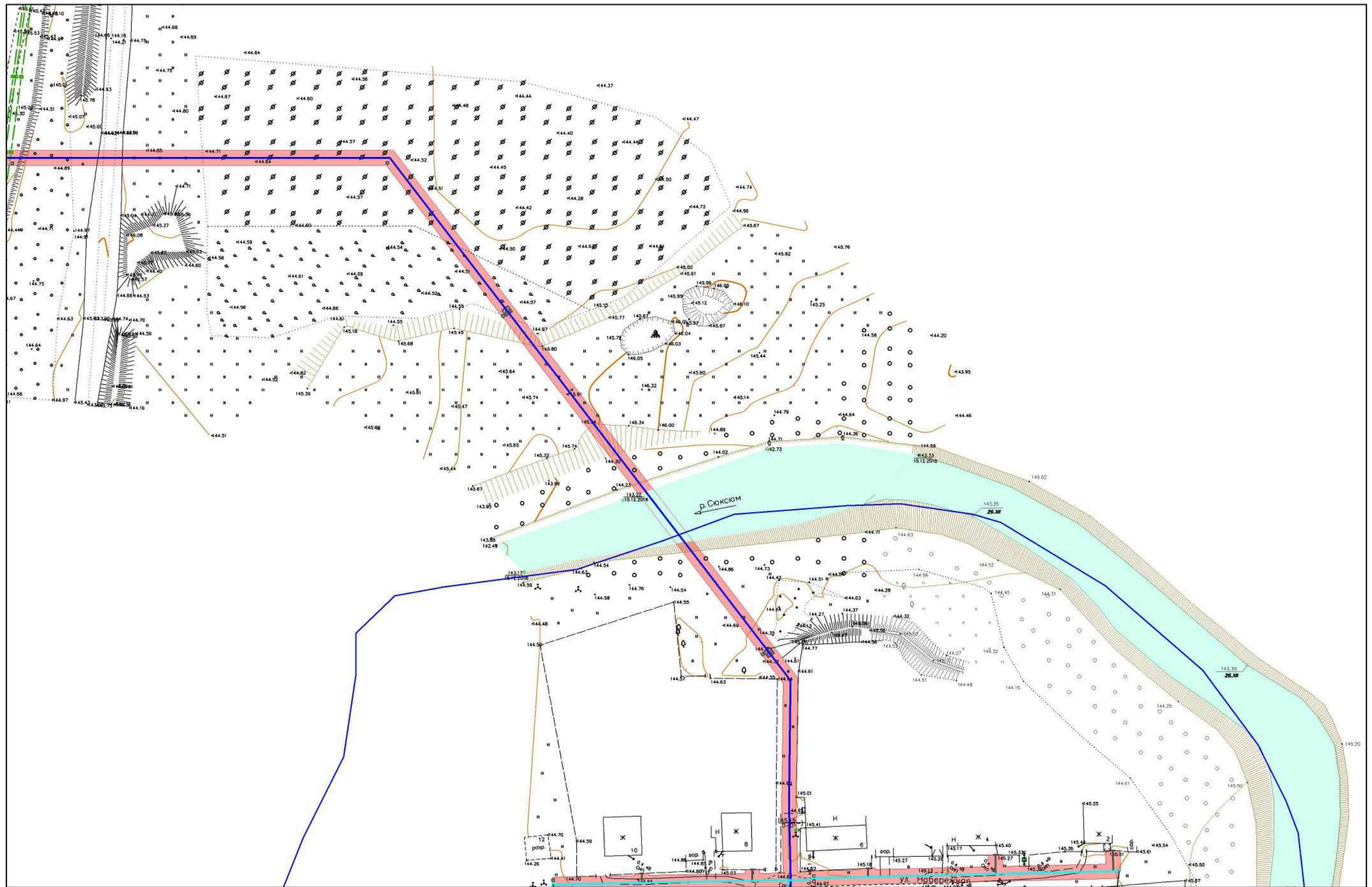
Внутрипоселковый газопровод в северо-западной части г. Инза по ул.Садовая, пер. Садовый, ул. Луговая, пер. Железнодорожный, пер. Лермонтова, пер. Пролетарский, пер. Луговой, пер. Водоёмный, ул. Хуртина, ул. Зелёная, пер. Речной, пер.Ипподромный, пер. Лермонтова, ул. Карабанова, ул. Гаврилова, ул. Подгорная, пер. Подгорный, пер. Зелёный, пер. Набережный, ул.Ю.Смирнова, ул. Набережная, пер. Водоёмный, пер. Революции, ул. Революции, ул. Дачная, ул. Ягодная, ул. Западная, ул. Рузавская

Схема зоны планируемого размещения объекта газопровода

Стадия	Лист	Листов
П	3	26

ООО "ГвинГрейс"





- Условные обозначения
- — граница земельного участка, сведения о которой содержатся в ГКН
  - — граница кадастрового квартала
  - 73:04:030116** — номер кадастрового квартала
  - 73:04:030116:85** — кадастровый номер существующего земельного участка
  - — граница зоны планируемого размещения объекта



Изм.	Кол.уч.	Лист	№докум.	Подпись	Дата
Исполнитель	Хурчак Е.В.				10.19
Начальник от	Колбасова А.М.				10.19
Директор	Хурчак Е.В.				10.19

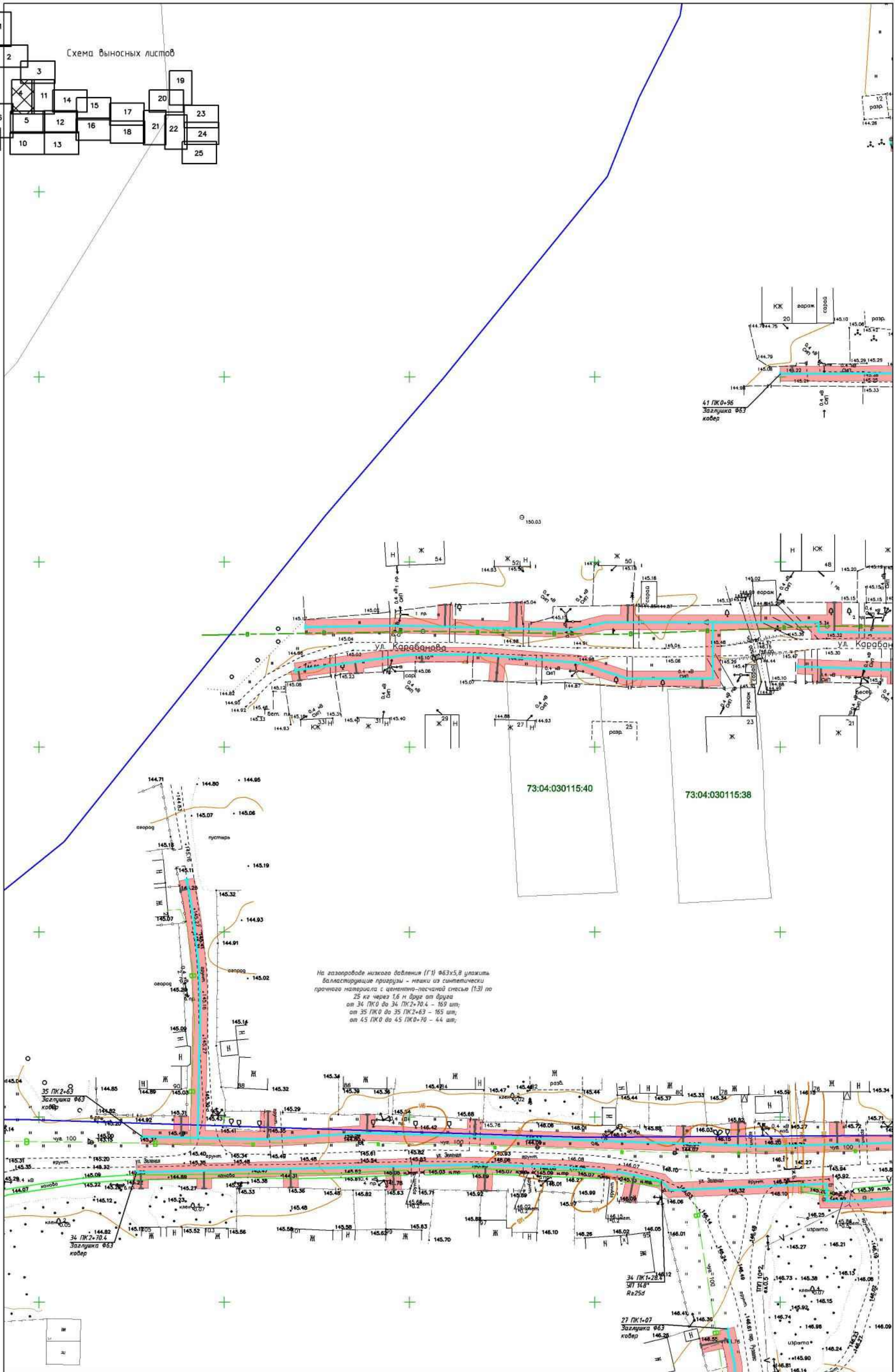
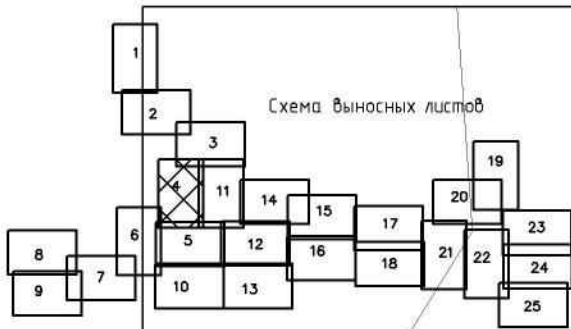


Внутрипоселковый газопровод в северо-западной части г. Ижевск по ул. Садовая, пер. Садовый, ул. Луговая, пер. Железнодорожный, пер. Лермонтова, пер. Пролетарский, пер. Луговой, пер. Водоёмный, ул. Хуртина, ул. Зелёная, пер. Речной, пер. Ипподромный, пер. Лермонтова, ул. Карбанова, ул. Гаврилова, ул. Подгорная, пер. Подгорный, пер. Зелёный, пер. Набережный, ул. Ю. Смирнова, ул. Набережная, пер. Водоёмный, пер. Революции, ул. Революции, ул. Дачная, ул. Ягодная, ул. Западная, ул. Рузавская

Схема зоны планируемого размещения объекта газопровода	Стадия	Лист	Листов
	П	4	26

ООО "ГвинГрейс"



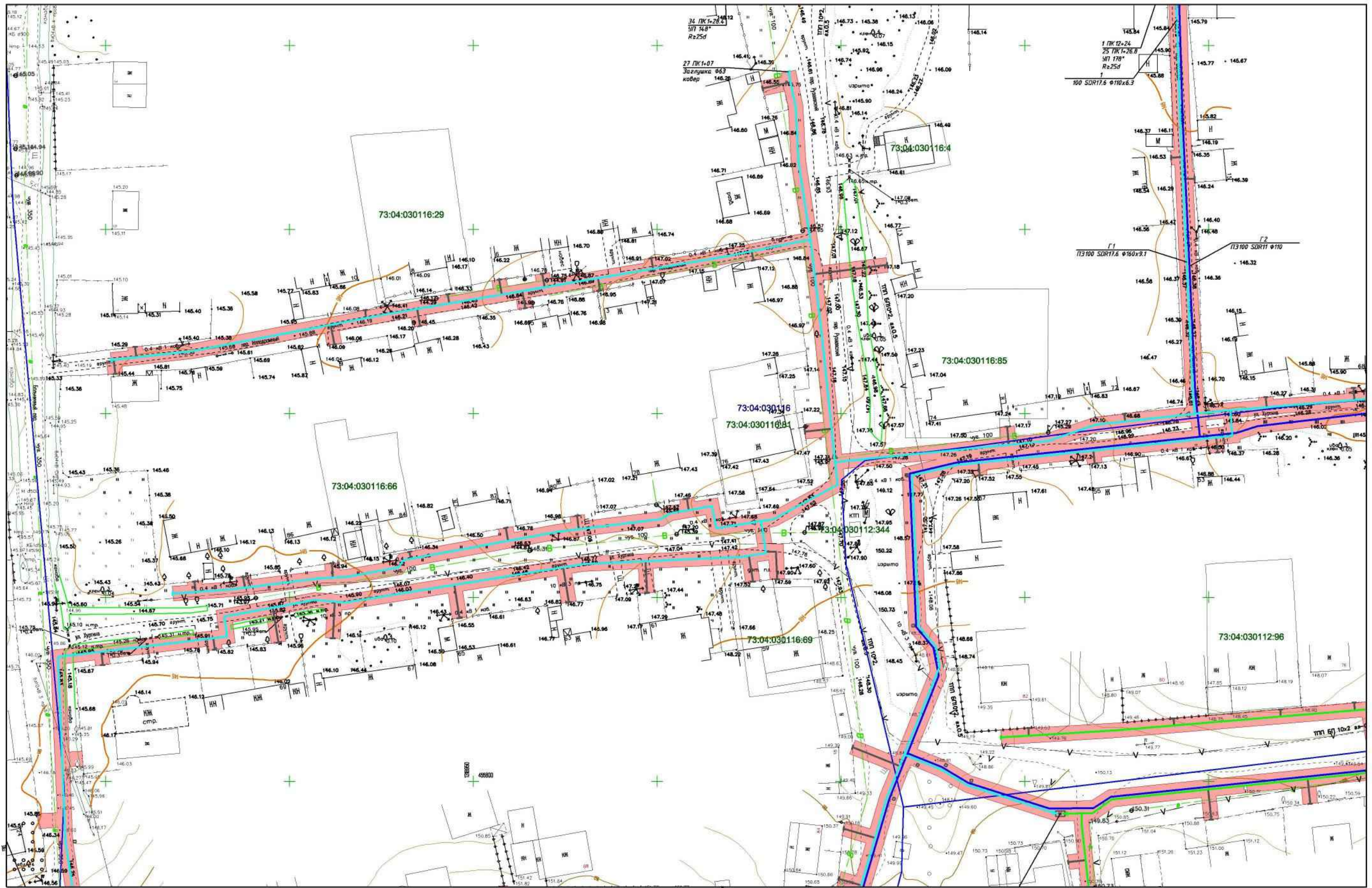


Условные обозначения

- - граница земельного участка, сведения о которой содержатся в ГКН
- - граница кадастрового квартала
- 73:04:030116** - номер кадастрового квартала
- 73:04:030118:85** - кадастровый номер существующего земельного участка
- - граница зоны планируемого размещения объекта

Изм.	Кол.уч.	Лист	№гс	а	Внутрисельский газопровод в северо-западной части г. Иза по ул.Садовая, пер. Садовый, ул. Луговая, пер. Железнодорожный, пер. Лермонтова, пер. Пролетарский, пер. Луговой, пер. Водоёмный, ул. Хуртина, ул. Зелёная, пер. Речной, пер.Ипподромный, пер. Лермонтова, ул. Карabanова, ул. Гаврилова, ул. Подгорная, пер. Подгорный, пер. Зелёный, пер. Набережный, ул.Ю.Смирнова, ул. Набережная, пер. Водоёмный, пер. Революции, ул. Революции, ул. Дачная, ул. Ягодная, ул. Западная, ул. Рузавская	Стадия	Лист	Листов
Исполнитель	Хурчак Е.В.			10.19		П	5	26
Начальник от	Колбасова А.М.			10.19				
Директор	Хурчак Е.В.			10.19				ООО "ГвинГрейс"





Условные обозначения

- — граница земельного участка, сведения о которой содержатся в ГКН
- — граница кадастрового квартала
- 73:04:030116** — номер кадастрового квартала
- 73:04:030116:85** — кадастровый номер существующего земельного участка
- — граница зоны планируемого размещения объекта



Изм.	Кол.уч.	Лист	№дс	а
	Исполнитель	Хурчак Е.В.	10.19	
	Начальник от	Колбасова А.М.	10.19	
	Директор	Хурчак Е.В.	10.19	



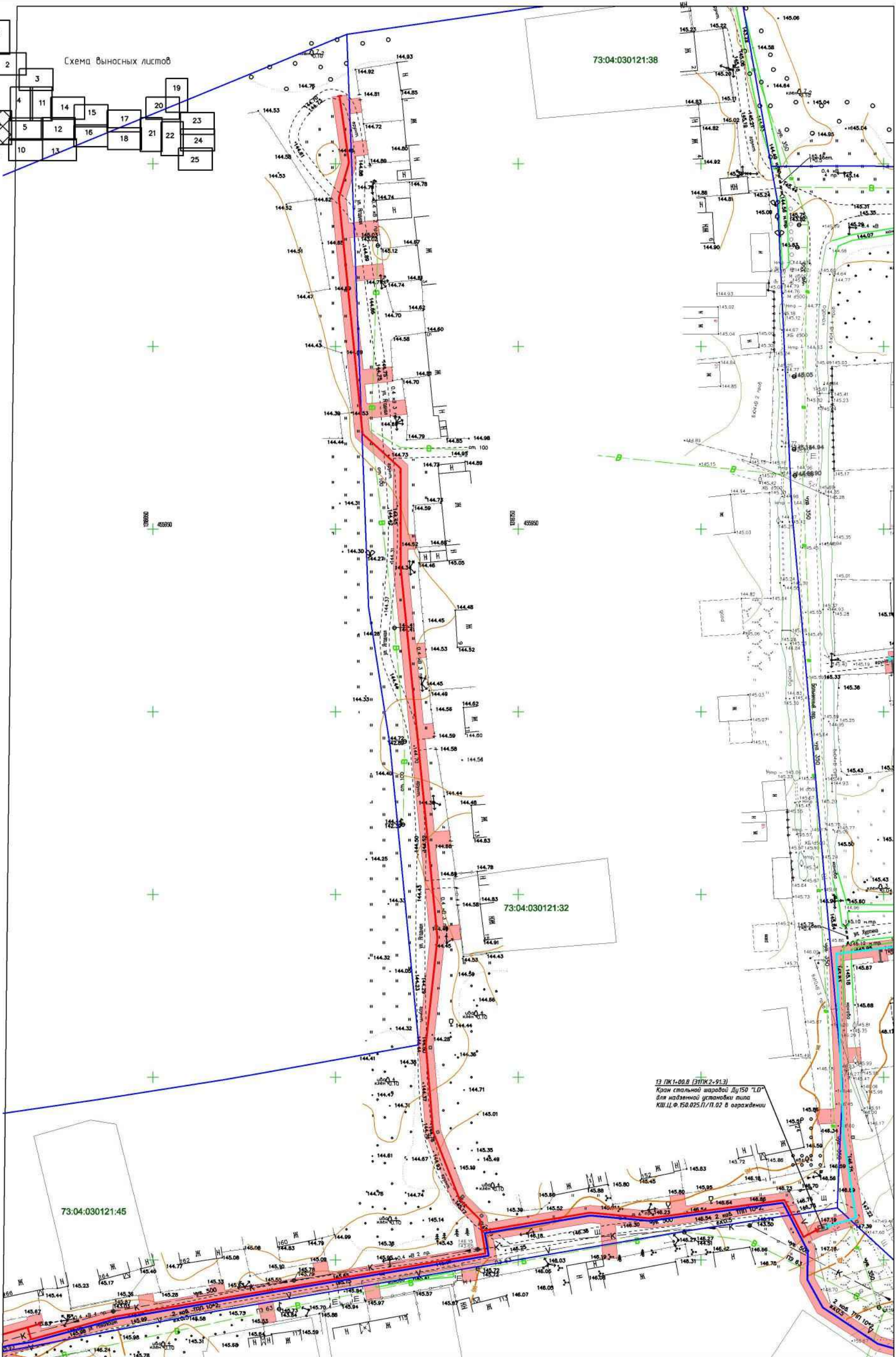
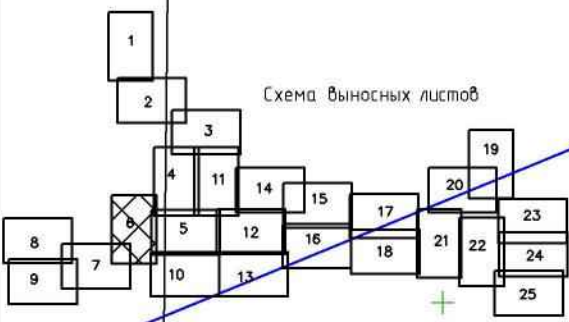
Внутрипоселковый газопровод в северо-западной части г. Инза по ул.Садовая, пер. Садовый, ул. Луговая, пер. Железнодорожный, пер. Лермонтова, пер. Пролетарский, пер. Луговой, пер. Водоёмный, ул. Хуртина, ул. Зелёная, пер. Речной, пер.Ипподромный, пер. Лермонтова, ул. Карабанова, ул. Гаврилова, ул. Подгорная, пер. Подгорный, пер. Зелёный, пер. Набережный, ул.Ю.Смирнова, ул. Набережная, пер. Водоёмный, пер. Революции, ул. Революции, ул. Дачная, ул. Ягодная, ул. Западная, ул. Рузавская

Схема зоны планируемого размещения объекта газопровода	Стадия	Лист	Листов
	П	6	26

ООО "ГвинГрейс"



Схема выносных листов



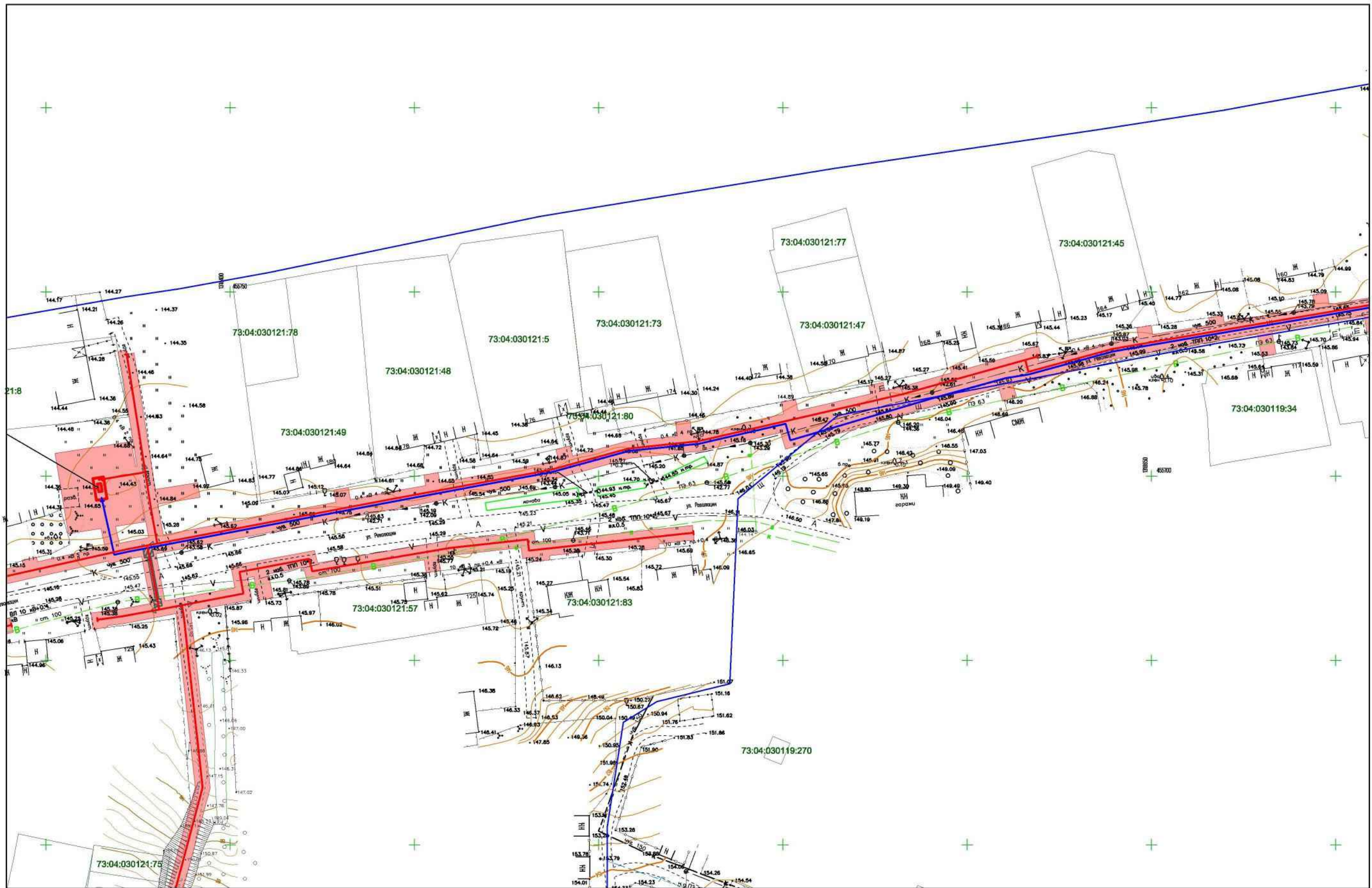
ТЭ ПК1-00.В (ЭПМК 2-91.3)  
Кран стальной шаровой Ду150 "ЛО"  
для надземной установки типа  
КШ.Ц.Ф.150.025.П/П.02 в ограждении

Условные обозначения

- - граница земельного участка, сведения о которой содержатся в ГКН
- - граница кадастрового квартала
- 73:04:030116** - номер кадастрового квартала
- 73:04:030118:85** - кадастровый номер существующего земельного участка
- - граница зоны планируемого размещения объекта

Изм.	Кол.уч.	Лист	№г	а	Внутрисельский газопровод в северо-западной части г. Изза по ул.Садовая, пер. Садовый, ул. Луговая, пер. Железнодорожный, пер. Лермонтова, пер. Пролетарский, пер. Луговой, пер. Водоемный, ул. Хуртина, ул. Зелёная, пер. Речной, пер.Ипподромный, пер. Лермонтова, ул. Карабанова, ул. Гаврилова, ул. Подгорная, пер. Подгорный, пер. Зелёный, пер. Набережный, ул.Ю.Смирнова, ул. Набережная, пер. Водоемный, пер. Революции, ул. Революции, ул. Дачная, ул. Ягодная, ул. Западная, ул. Рузавская	Схема зоны планируемого размещения объекта газопровода	Стадия П	Лист 7	Листов 26
Исполнитель	Хурчак Е.В.	10/19							
Начальник от	Колбасова А.М.	10/19							
Директор	Хурчак Е.В.	10/19			ООО "ГвинГрейс"				



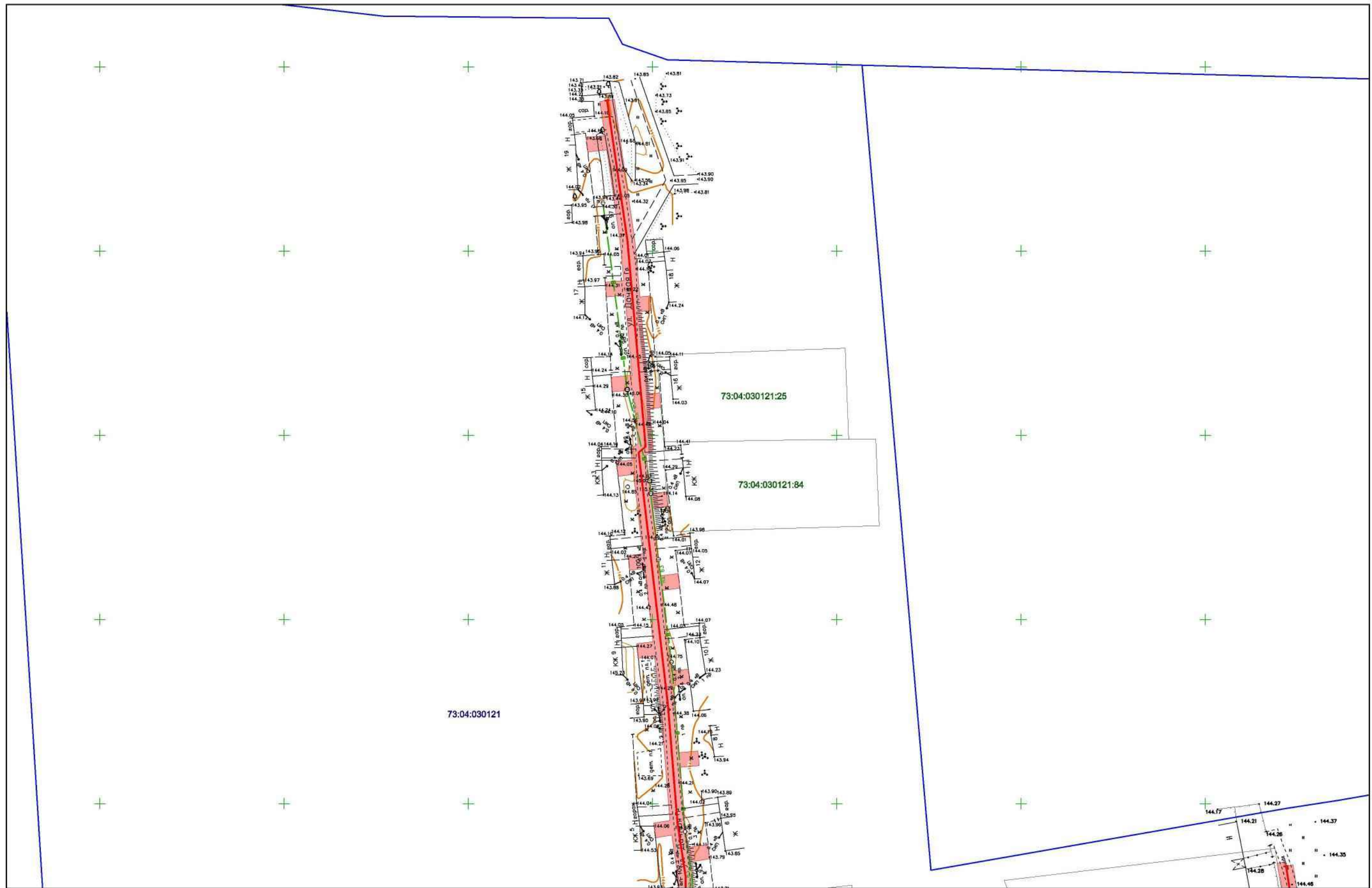


- Условные обозначения
- — граница земельного участка, сведения о которой содержатся в ГКН
  - — граница кадастрового квартала
  - 73:04:030116** — номер кадастрового квартала
  - 73:04:030116:85** — кадастровый номер существующего земельного участка
  - — граница зоны планируемого размещения объекта



Изм.	Кол.уч.	Лист	№дс	а	Внутрипоселковый газопровод в северо-западной части г. Инза по ул.Садовая, пер. Садовый, ул. Луговая, пер. Железнодорожный, пер. Лермонтова, пер. Пролетарский, пер. Луговой, пер. Водоёмный, ул. Хуртина, ул. Зелёная, пер. Речной, пер.Ипподромный, пер. Лермонтова, ул. Карабанова, ул. Гаврилова, ул. Подгорная, пер. Подгорный, пер. Зелёный, пер. Набережный, ул.Ю.Смирнова, ул. Набережная, пер. Водоёмный, пер. Революции, ул. Революции, ул. Дачная, ул. Ягодная, ул. Западная, ул. Рузавская		
Исполнитель	Хурчак Е.В.			10:19	Схема зоны планируемого размещения объекта газопровода		
Начальник от	Колбасова А.М.			10:19			
Директор	Хурчак Е.В.			10:19	Стация	Лист	Листов
					П	8	26
						ООО "ГвинГрейс"	





- Условные обозначения
- — граница земельного участка, сведения о которой содержатся в ГКН
  - — граница кадастрового квартала
  - 73:04:030116** — номер кадастрового квартала
  - 73:04:030116:85** — кадастровый номер существующего земельного участка
  - граница зоны планируемого размещения объекта



Изм.	Кол.уч.	Лист	№доп.
Исполнитель	Хурчак Е.В.	10.19	
Начальник от.	Колбасова А.М.	10.19	
Директор	Хурчак Е.В.	10.19	



Внутрипоселковый газопровод в северо-западной части г. Инза по ул.Садовая, пер. Садовый, ул. Луговая, пер. Железнодорожный, пер. Лермонтова, пер. Пролетарский, пер. Луговой, пер. Водоёмный, ул. Хуртина, ул. Зелёная, пер. Речной, пер.Ипподромный, пер. Лермонтова, ул. Карabanова, ул. Гаврилова, ул. Подгорная, пер. Подгорный, пер. Зелёный, пер. Набережный, ул.Ю.Смирнова, ул. Набережная, пер. Водоёмный, пер. Революции, ул. Революции, ул. Дачная, ул. Ягодная, ул. Западная, ул. Рузаевская			
Схема зоны планируемого размещения объекта газопровода	Стадия	Лист	Листов
	П	9	26
ООО "ГвинГрейс"			





- Условные обозначения
- — граница земельного участка, сведения о которой содержатся в ГКН
  - — граница кадастрового квартала
  - 73:04:030116** — номер кадастрового квартала
  - 73:04:030116:85** — кадастровый номер существующего земельного участка
  - — граница зоны планируемого размещения объекта

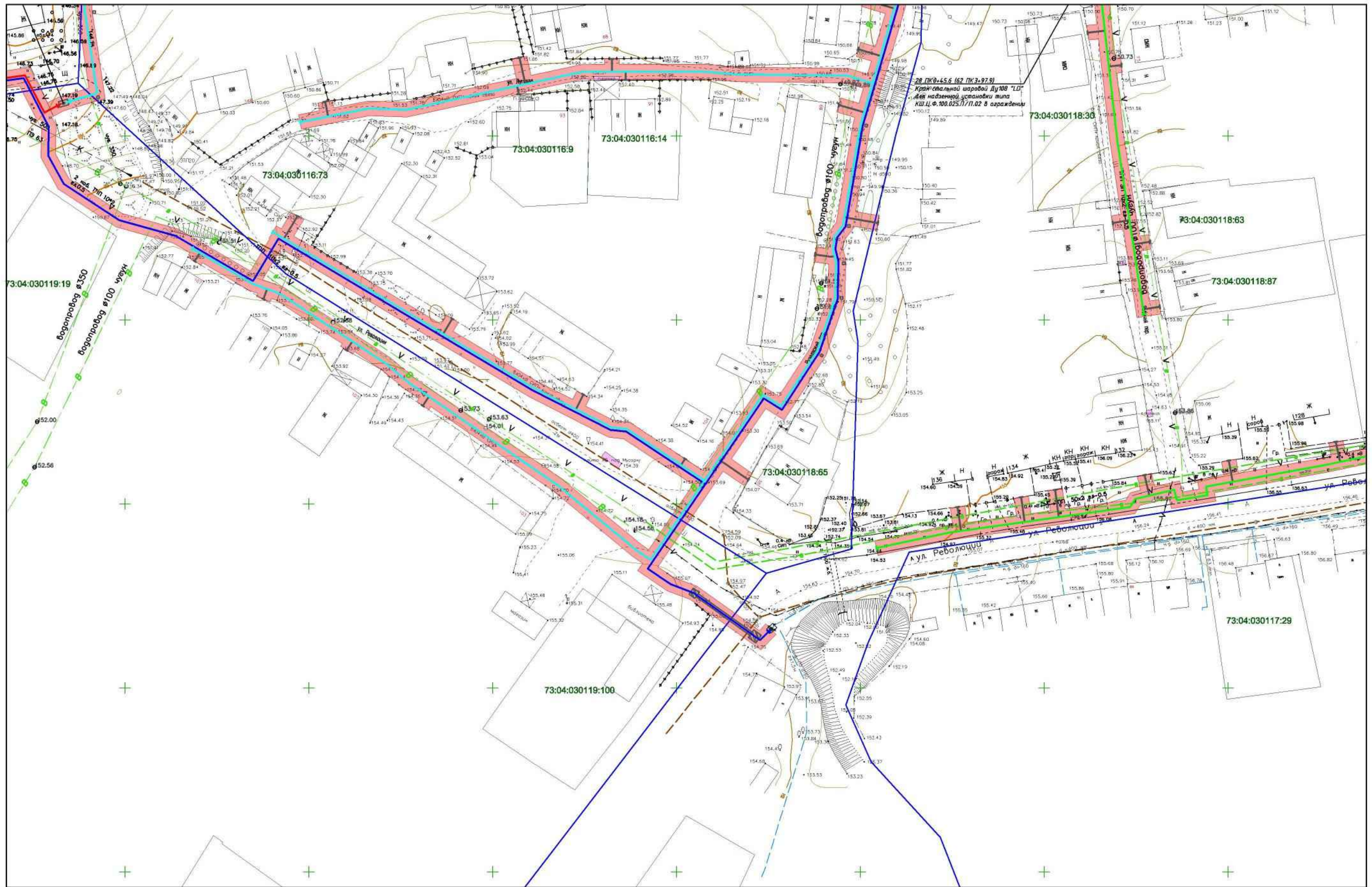


Изм.	Кол.уч.	Лист	№гсч	Подпись	Дата
Исполнитель	Хурчак Е.В.				10.19
Начальник от.	Колбасова А.М.				10.19
Директор	Хурчак Е.В.				10.19

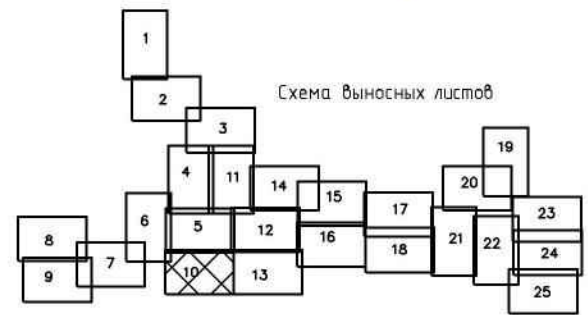


Внутрипоселковый газопровод в северо-западной части г. Изна по ул.Садовая, пер. Садовый, ул. Луговая, пер. Железнодорожный, пер. Лермонтова, пер. Пролетарский, пер. Луговой, пер. Водоёмный, ул. Хуртина, ул. Зелёная, пер. Речной, пер.Ипподромный, пер. Лермонтова, ул. Карабанова, ул. Гаврилова, ул. Подгорная, пер. Подгорный, пер. Зелёный, пер. Набережный, ул.Ю.Смирнова, ул. Набережная, пер. Водоёмный, пер. Революции, ул. Революции, ул. Дачная, ул. Ягодная, ул. Западная, ул. Рузаевская					
Схема зоны планируемого размещения объекта газопровода			Стадия	Лист	Листов
			П	10	26
ООО "ГвинГрейс"					





- Условные обозначения
- — граница земельного участка, сведения о которой содержатся в ГКН
  - — граница кадастрового квартала
  - 73:04:030116** — номер кадастрового квартала
  - 73:04:030116:85** — кадастровый номер существующего земельного участка
  - граница зоны планируемого размещения объекта



Изм.	Кол.уч.	Лист	№дт	7
Исполнитель	Хурчак Е.В.	10.19		
Начальник от	Колбасова А.М.	10.19		
Директор	Хурчак Е.В.	10.19		



Внутрипоселковый газопровод в северо-западной части г. Инза по ул.Садовая, пер. Садовый, ул. Луговая, пер. Железнодорожный, пер. Лермонтова, пер. Пролетарский, пер. Луговой, пер. Водоёмный, ул. Хуртина, ул. Зелёная, пер. Речной, пер.Ипподромный, пер. Лермонтова, ул. Карабанова, ул. Гаврилкова, ул. Подгорная, пер. Подгорный, пер. Зелёный, пер. Набережный, ул.Ю.Смирнова, ул. Набережная, пер. Водоёмный, пер. Революции, ул. Революции, ул. Дачная, ул. Ягодная, ул. Западная, ул. Рузавевская			
Схема зоны планируемого размещения объекта газопровода	Стадия	Лист	Листов
	П	11	26
ООО "ГвинГрейс"			



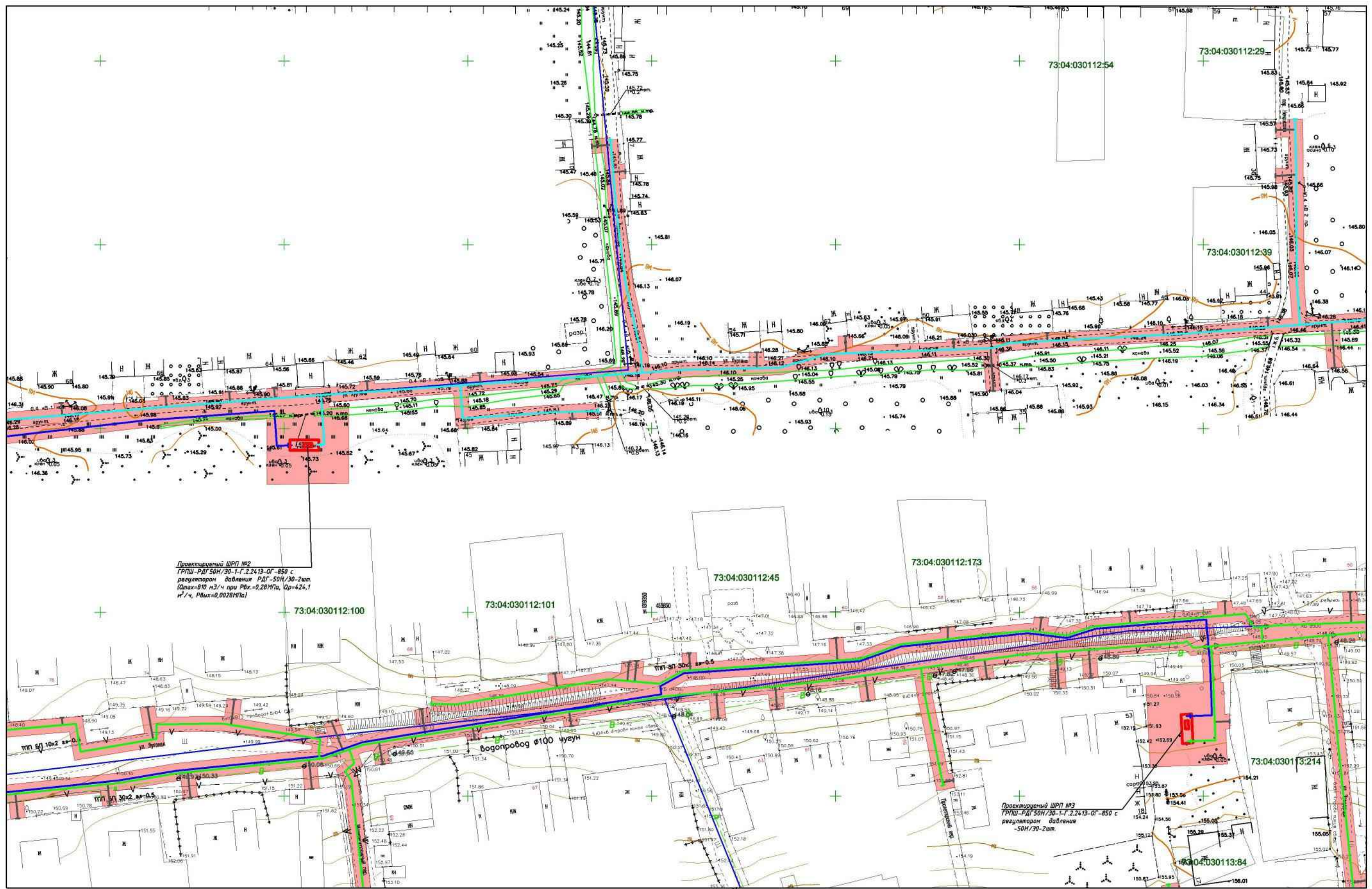


Условные обозначения

- — граница земельного участка, сведения о которой содержатся в ГКН
- — граница кадастрового квартала
- 73:04:030116** — номер кадастрового квартала
- 73:04:030118:85** — кадастровый номер существующего земельного участка
- — граница зоны планируемого размещения объекта

Изм.	Кол.уч.	Лист	№с	д	Внутрипоселковый газопровод в северо-западной части г. Изба по ул.Садовая, пер. Садовый, ул. Луговая, пер. Железнодорожный, пер. Лермонтова, пер. Пролетарский, пер. Луговой, пер. Водоёмный, ул. Хуртина, ул. Зелёная, пер. Речной, пер.Ипподромный, пер. Лермонтовский, ул. Карabanова, ул. Гаврилова, ул. Подгорная, пер. Подгорный, пер. Зелёный, пер. Набережный, ул.Ю.Смирнова, ул. Набережная, пер. Водоёмный, пер. Революции, ул. Революции, ул. Дачная, ул. Ягодная, ул. Западная, ул. Рузавская	Схема зоны планируемого размещения объекта газопровода	Стадия	Лист	Листов	
							П	12	26	
Исполнитель	Хурчак Е.В.			10.19						
Начальник от	Колбасова А.М.			10.19						
Директор	Хурчак Е.В.			10.19						
ООО "ГвинГрейс"										





Проектируемый ШРП №2  
 ГРПШ-РДГ 50Н/30-1-Г-2.243-0Г-850 с  
 регулятором давления РДГ-50Н/30-2шт.  
 (Питк=810 м3/ч при Рвх=0,28МПа, Qр=42,1  
 м3/ч, Рвх=0,0028МПа)

Проектируемый ШРП №3  
 ГРПШ-РДГ 50Н/30-1-Г-2.243-0Г-850 с  
 регулятором давления  
 -50Н/30-2шт.

- Условные обозначения
- — граница земельного участка, сведения о которой содержатся в ГКН
  - — граница кадастрового квартала
  - 73:04:030116** — номер кадастрового квартала
  - 73:04:030116:85** — кадастровый номер существующего земельного участка
  - — граница зоны планируемого размещения объекта



Изм.	Кол.уч.	Лист	№дс	а
Исполнитель	Хурчак Е.В.	10:19		
Начальник от	Колбасова А.М.	10:19		
Директор	Хурчак Е.В.	10:19		

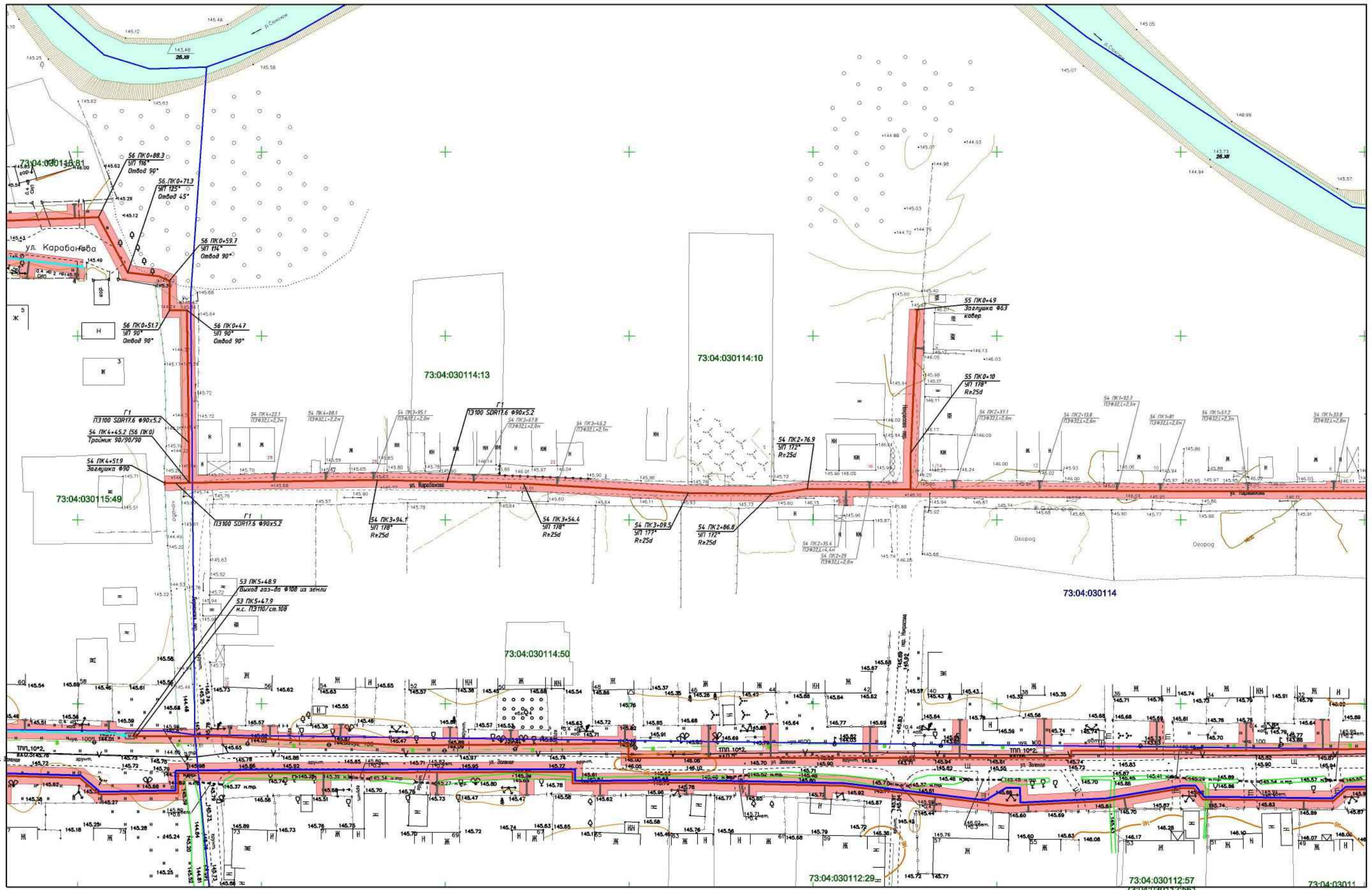


Внутрипоселковый газопровод в северо-западной части г. Инза по ул.Садовая, пер. Садовый, ул. Луговая, пер. Железнодорожный, пер. Лермонтова, пер. Пролетарский, пер. Луговой, пер. Водоёмный, ул. Хуртина, ул. Зелёная, пер. Речной, пер.Ипподромный, пер. Лермонтова, ул. Карабанова, ул. Гаврилюка, ул. Подгорная, пер. Подгорный, пер. Зелёный, пер. Набережный, ул.Ю.Смирнова, ул. Набережная, пер. Водоёмный, пер. Революции, ул. Революции, ул. Дачная, ул. Ягодная, ул. Западная, ул. Рузавская			
Схема зоны планируемого размещения объекта газопровода	Стадия	Лист	Листов
	П	13	26
ООО "ГвинГрейс"			

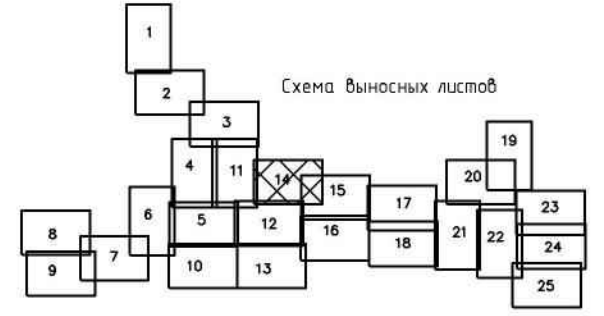








- Условные обозначения
- граница земельного участка, сведения о которой содержатся в ГКН
  - граница кадастрового квартала
  - 73:04:030116** - номер кадастрового квартала
  - 73:04:030116:85** - кадастровый номер существующего земельного участка
  - граница зоны планируемого размещения объекта

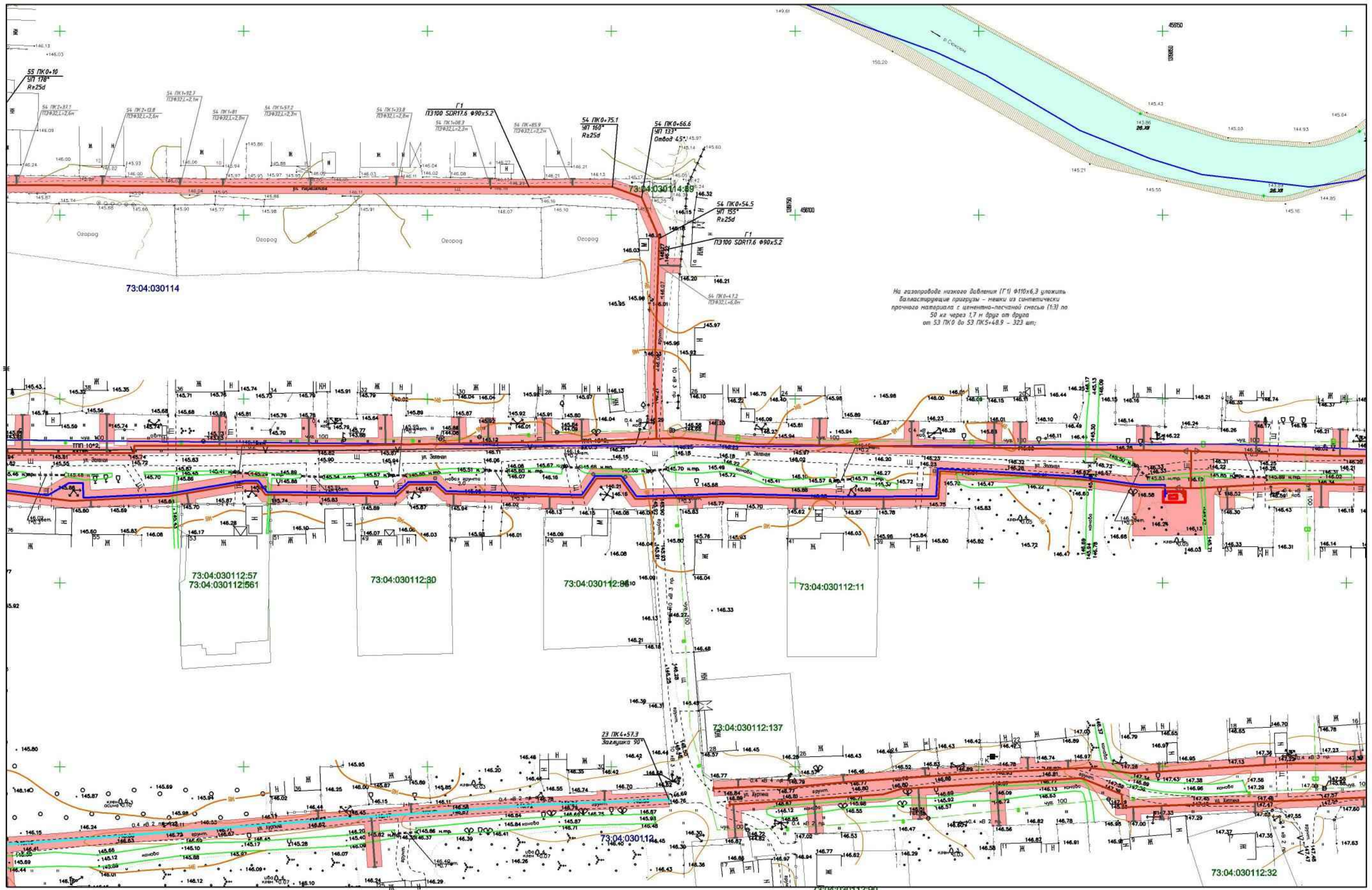


Изм.	Кол.уч.	Лист	№	а
Исполнитель	Хурчак Е.В.	10:19		
Начальник от	Колбасова А.М.	10:19		
Директор	Хурчак Е.В.	10:19		



Внутриквартальный газопровод в северо-западной части г. Инза по ул.Садовая, пер. Садовый, ул. Луговая, пер. Железнодорожный, пер. Лермонтова, пер. Пролетарский, пер. Луговой, пер. Водоёмный, ул. Хуртина, ул. Зелёная, пер. Речной, пер.Ипподромный, пер. Лермонтова, ул. Караванная, ул. Гаврилова, ул. Подгорная, пер. Подгорный, пер. Зелёный, пер. Набережный, ул.Ю.Смирнова, ул. Набережная, пер. Водоёмный, пер. Революции, ул. Революции, ул. Дачная, ул. Ягодная, ул. Западная, ул. Рузавьевская			
Схема зоны планируемого размещения объекта газопровода	Стадия	Лист	Листов
	П	15	26
ООО "ГвинГрейс"			





- Условные обозначения
- — граница земельного участка, сведения о которой содержатся в ГКН
  - — граница кадастрового квартала
  - 73:04:030116** — номер кадастрового квартала
  - 73:04:030116:85** — кадастровый номер существующего земельного участка
  - — граница зоны планируемого размещения объекта



Изм.	Кол.уч.	Лист	№дс	а
Исполнитель	Хурчак Е.В.	10:19		
Начальник от	Колбасова А.М.	10:19		
Директор	Хурчак Е.В.	10:19		

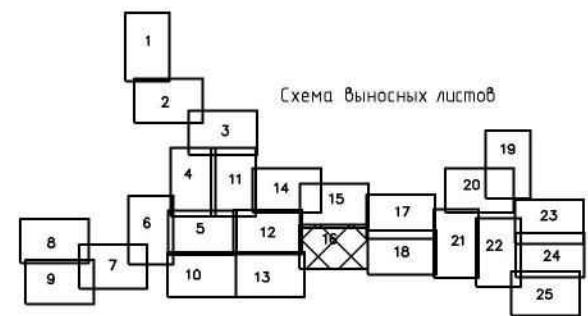


Внутриквартальный газопровод в северо-западной части г. Инза по ул.Садовая, пер. Садовый, ул. Луговая, пер. Железнодорожный, пер. Лермонтова, пер. Пролетарский, пер. Луговой, пер. Водоёмный, ул. Хуртина, ул. Зелёная, пер. Речной, пер.Ипподромный, пер. Лермонтова, ул. Карабанова, ул. Гаврилкина, ул. Подгорная, пер. Подгорный, пер. Зелёный, пер. Набережный, ул.Ю.Смирнова, ул. Набережная, пер. Водоёмный, пер. Революции, ул. Революции, ул. Дачная, ул. Ягодная, ул. Западная, ул. Рузавская			
Схема зоны планируемого размещения объекта газопровода	Стадия	Лист	Листов
	П	16	26
ООО "ГвинГрейс"			





- Условные обозначения
- — граница земельного участка, сведения о которой содержатся в ГКН
  - — граница кадастрового квартала
  - 73:04:030116** — номер кадастрового квартала
  - 73:04:030116:85** — кадастровый номер существующего земельного участка
  - — граница зоны планируемого размещения объекта

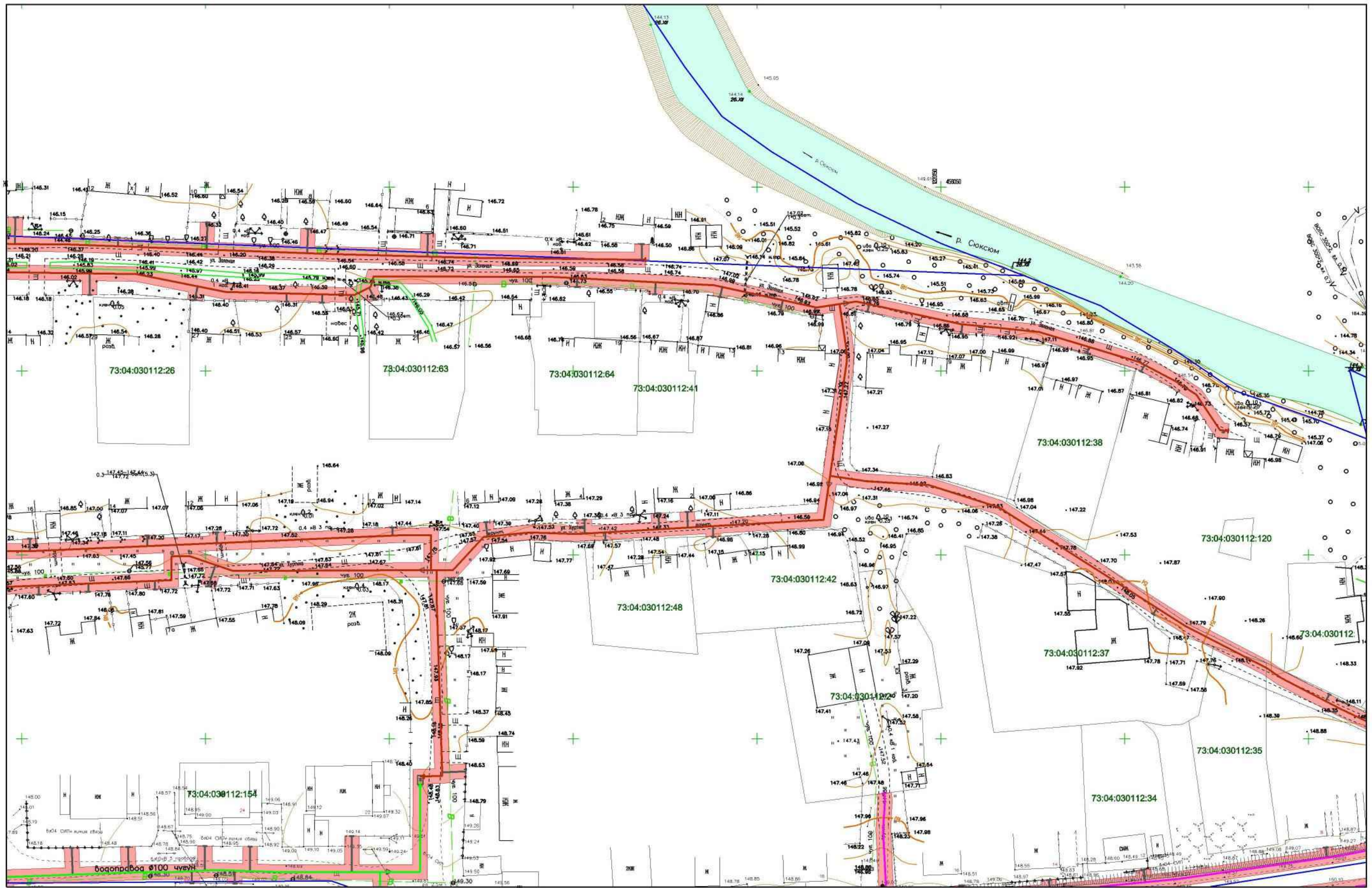


Изм.	Кол.уч.	Лист	№до	1
Исполнитель	Хурчак Е.В.	10.19		
Начальник от	Колбасова А.М.	10.19		
Директор	Хурчак Е.В.	10.19		



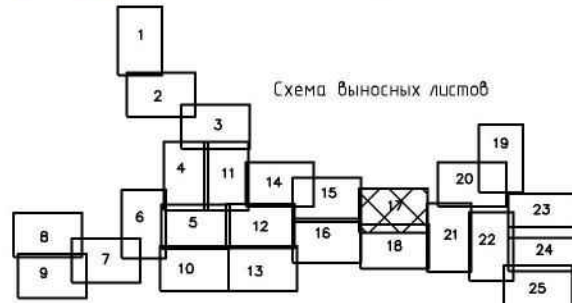
Внутрипоселковый газопровод в северо-западной части г. Инза по ул.Садовая, пер. Садовый, ул. Луговая, пер. Железнодорожный, пер. Лермонтова, пер. Пролетарский, пер. Луговой, пер. Водоёмный, ул. Хуртина, ул. Зелёная, пер. Речной, пер.Ипподромный, пер. Лермонтова, ул. Карабанова, ул. Гаврилова, ул. Подгорная, пер. Подгорный, пер. Зелёный, пер. Набережный, ул.Ю.Смирнова, ул. Набережная, пер. Водоёмный, пер. Революции, ул. Революции, ул. Дачная, ул. Ягодная, ул. Западная, ул. Рузавская			
Схема зоны планируемого размещения объекта газопровода	Стадия	Лист	Листов
	П	17	26
ООО "ГвинГрейс"			





Условные обозначения

- — граница земельного участка, сведения о которой содержатся в ГКН
- — граница кадастрового квартала
- 73:04:030116** — номер кадастрового квартала
- 73:04:030116:85** — кадастровый номер существующего земельного участка
- — граница зоны планируемого размещения объекта



Изм.	Кол.уч.	Лист	№дс	а
Исполнитель	Хурчак Е.В.	10:19		
Начальник от	Колбасова А.М.	10:19		
Директор	Хурчак Е.В.	10:19		

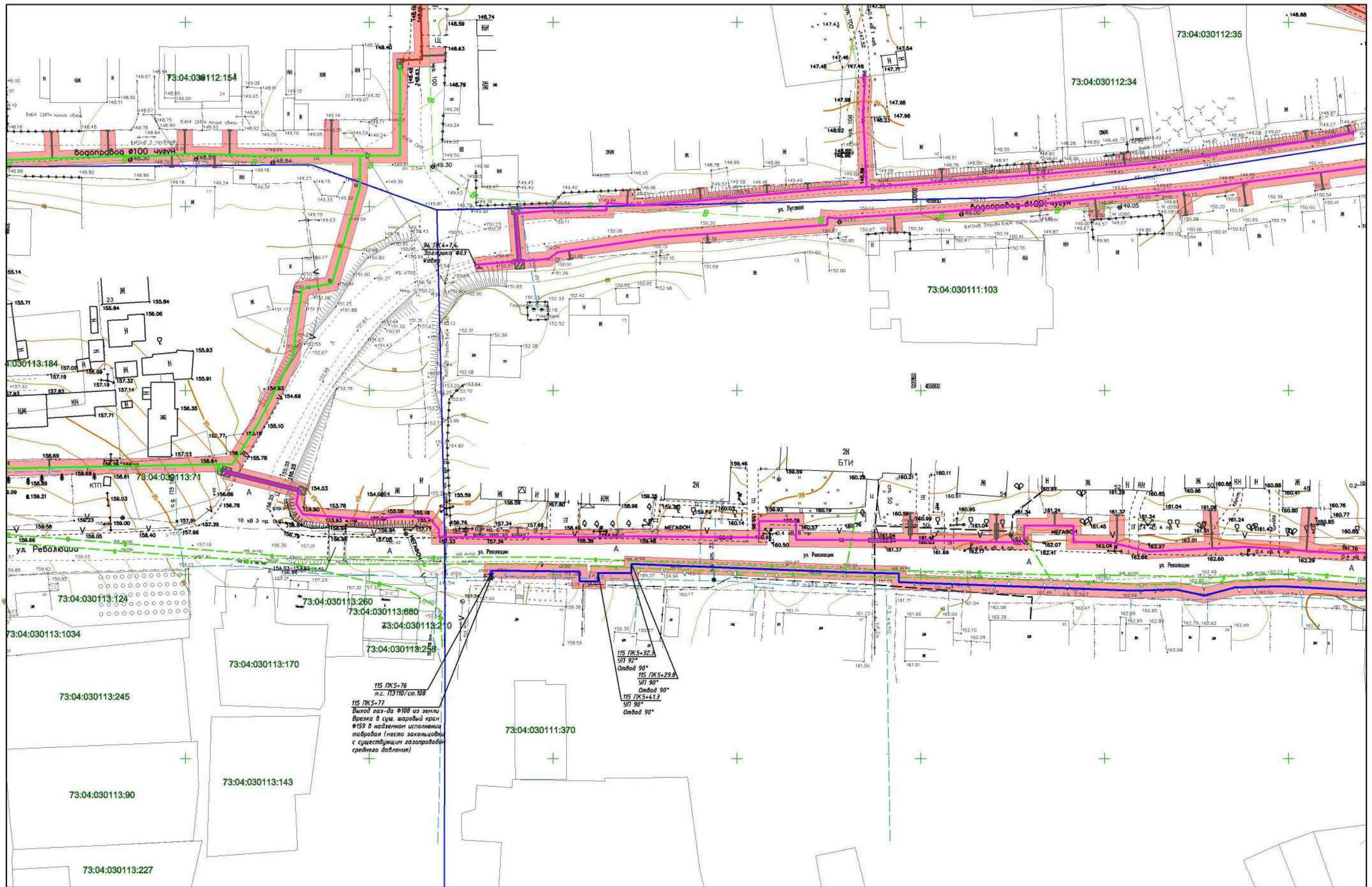


Внутрипоселковый газопровод в северо-западной части г. Инза по ул.Садовая, пер. Садовый, ул. Луговая, пер. Железнодорожный, пер. Лермонтова, пер. Пролетарский, пер. Луговой, пер. Водоёмный, ул. Хуртина, ул. Зелёная, пер. Речной, пер.Ипподромный, пер. Лермонтова, ул. Карабанова, ул. Гаврилова, ул. Подгорная, пер. Подгорный, пер. Зелёный, пер. Набережный, ул.Ю.Смирнова, ул. Набережная, пер. Водоёмный, пер. Революции, ул. Революции, ул. Дачная, ул. Ягодная, ул. Западная, ул. Рузавская

Схема зоны планируемого размещения объекта газопровода	Стация	Лист	Листов
	П	18	26

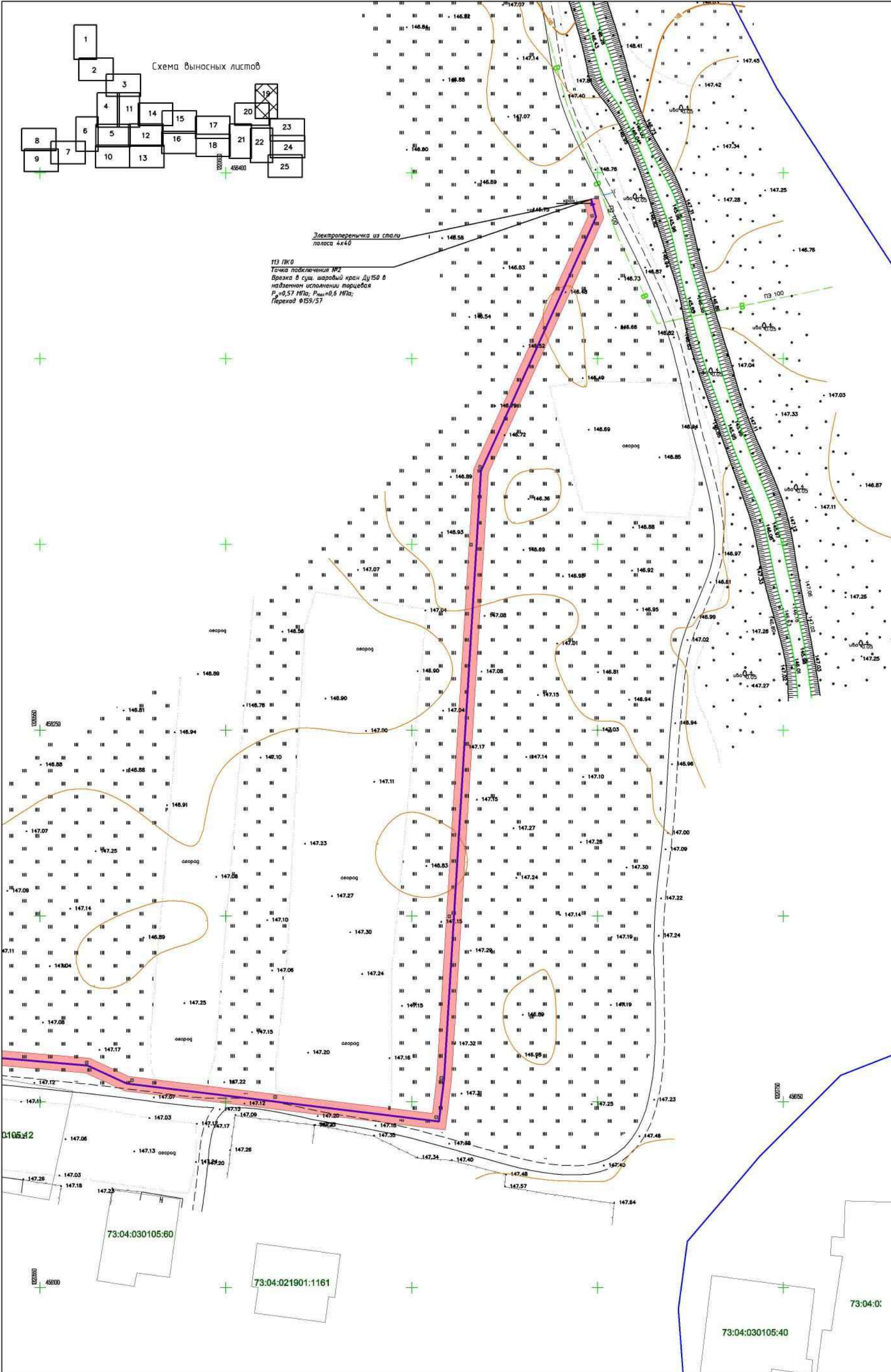
ООО "ГвинГрейс"





Изм.	Кол.уч.	Лист	№до	7	Внутриоселковый газопровод в северо-западной части г. Инза по ул.Садовая, пер. Садовый, ул. Луговая, пер. Железнодорожный, пер. Лермонтова, пер. Пролетарский, пер. Луговой, пер. Водоёмный, ул. Хуртина, ул. Зелёная, пер. Речной, пер.Ипподромный, пер. Лермонтова, ул. Карабанова, ул. Гаврилкина, ул. Подгорная, пер. Подгорный, пер. Зелёный, пер. Набережный, ул.Ю.Смирнова, ул. Набережная, пер. Водоёмный, пер. Революции, ул. Революции, ул. Дачная, ул. Ягодная, ул. Западная, ул. Рузавьевская			
Исполнитель	Хурчак Е.В.	10.19		Схема зоны планируемого размещения объекта газопровода		Стадия	Лист	Листов
Начальник от	Колбасова А.М.	10.19				П	19	26
Директор	Хурчак Е.В.	10.19			ООО "ГвинГрейс"			





Электроперемычка из стали  
полоса 4x40

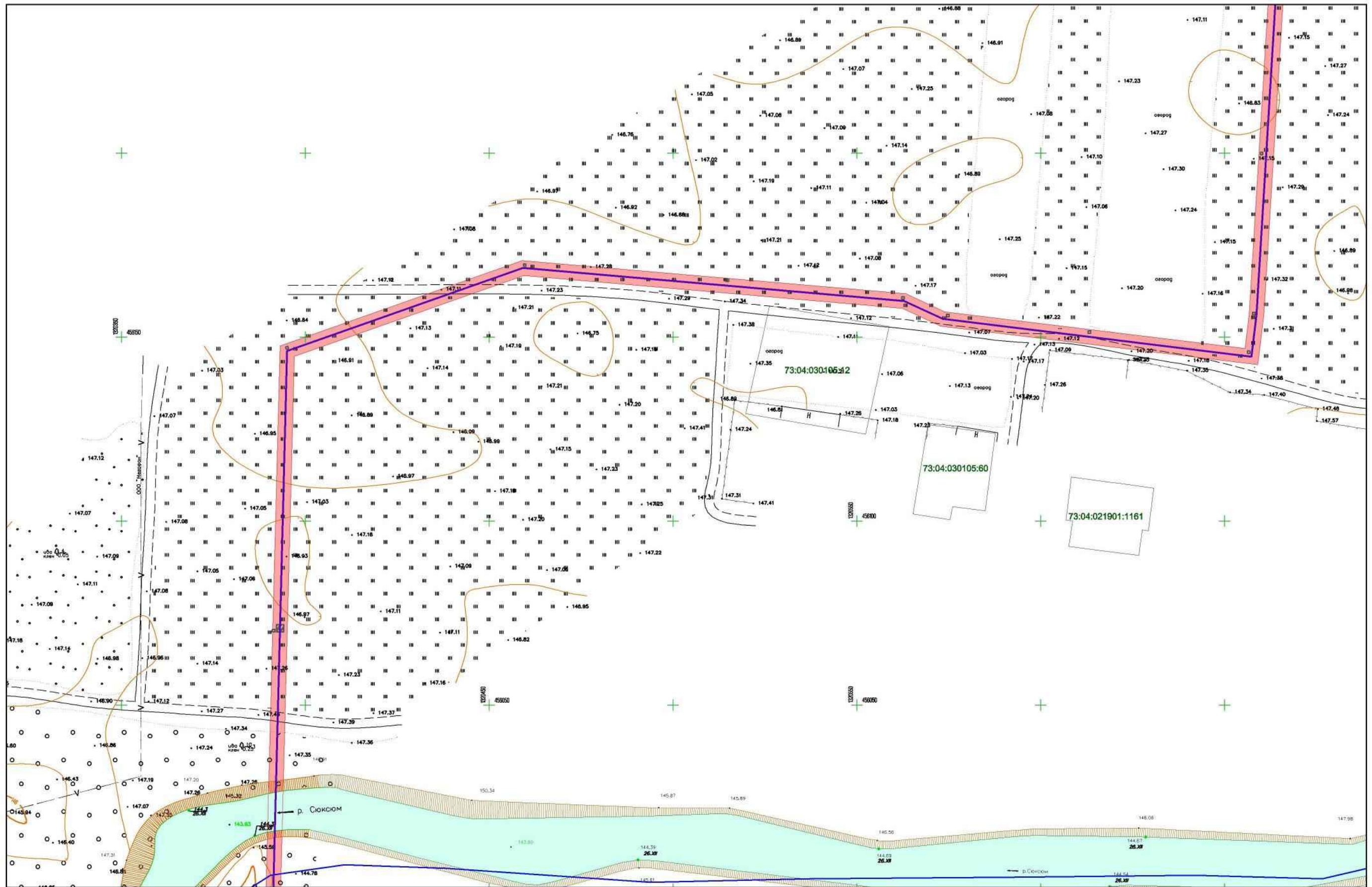
ТЗ ПК0  
Точка подключения №2  
Врезка в ст. шаровый кран Ду150 в  
назв. исполн. исполнении торцевого  
Р<sub>н</sub> = 0,57 МПа; Р<sub>н</sub> = 0,5 МПа;  
Перепад φ159/57

- Условные обозначения
- — граница земельного участка, сведения о которой содержатся в ГКН
  - — граница кадастрового квартала
  - 73:04:030116** — номер кадастрового квартала
  - 73:04:030118:85** — кадастровый номер существующего земельного участка
  - — граница зоны планируемого размещения объекта

Изм.	Кол.уч.	Лист	Ндсч	Подпись	Дата

Внутрипоселковый газопровод в северо-западной части г. Иза по ул.Садовая, пер. Садовый, ул. Луговая, пер. Железнодорожный, пер. Лермонтова, пер. Пролетарский, пер. Луговой, пер. Водоёмный, ул. Хуртина, ул. Зелёная, пер. Речной, пер.Ипподромный, пер. Лермонтова, ул. Карабанова, ул. Гаврилова, ул. Подгорная, пер. Подгорный, пер. Зелёный, пер. Набережный, ул.Ю.Смирнова, ул. Набережная, пер. Водоёмный, пер. Революции, ул. Революции, ул. Дачная, ул. Ягодная, ул. Западная, ул. Рузавская					
Схема зоны планируемого размещения объекта газопровода			Стадия	Лист	Листов
			П	20	26
ООО "ГвинГрейс"					



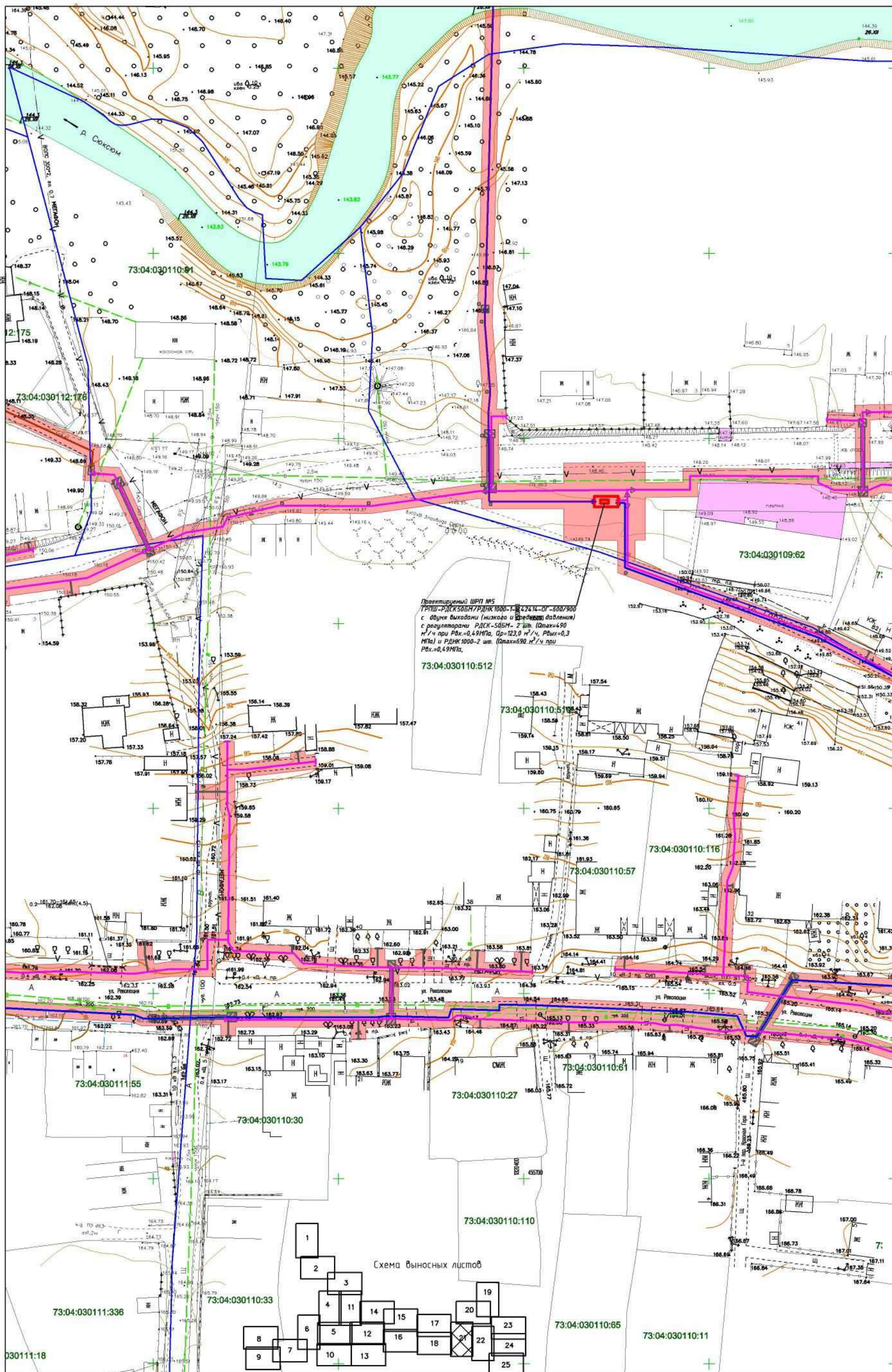


- Условные обозначения
- — граница земельного участка, сведения о которой содержатся в ГКН
  - — граница кадастрового квартала
  - 73:04:030116** — номер кадастрового квартала
  - 73:04:030116:85** — кадастровый номер существующего земельного участка
  - граница зоны планируемого размещения объекта



Изм.	Кол.уч.	Лист	№дс	а	Внутрипоселковый газопровод в северо-западной части г. Инза по ул.Садовая, пер. Садовый, ул. Луговая, пер. Железнодорожный, пер. Лермонтова, пер. Пролетарский, пер. Луговой, пер. Водоёмный, ул. Хуртина, ул. Зелёная, пер. Речной, пер.Ипподромный, пер. Лермонтова, ул. Карабанова, ул. Гаврилкова, ул. Подгорная, пер. Подгорный, пер. Зелёный, пер. Набережный, ул.Ю.Смирнова, ул. Набережная, пер. Водоёмный, пер. Революции, ул. Революции, ул. Дачная, ул. Ягодная, ул. Западная, ул. Рузаевская	Стация	Лист	Листов
Исполнитель	Хурчак Е.В.	10:19		Схема зоны планируемого размещения объекта газопровода		П	21	26
Начальник от	Колбасова А.М.	10:19						
Директор	Хурчак Е.В.	10:19			ООО "ГвинГрейс"			



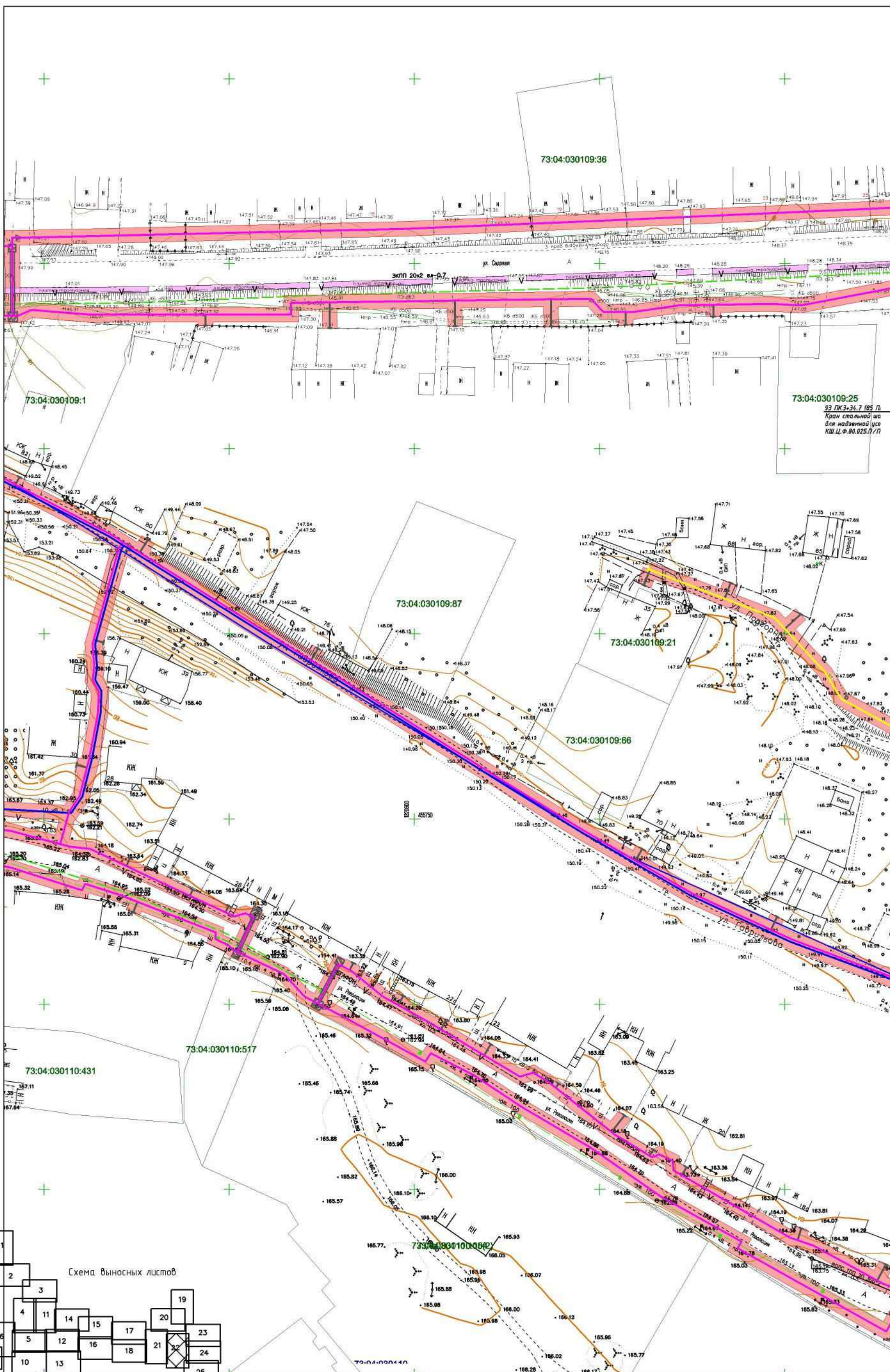


- Условные обозначения
- граница земельного участка, сведения о которой содержатся в ГКН
  - граница кадастрового квартала
  - 73:04:030116** - номер кадастрового квартала
  - 73:04:030118:85** - кадастровый номер существующего земельного участка
  - граница зоны планируемого размещения объекта

Изм.	Кол.уч.	Лист	№док	Подпись	Дата
				<i>Хурчак Е.В.</i>	10.19
				<i>Колбасова А.М.</i>	10.19
				<i>Хурчак Е.В.</i>	10.19

Внутрипоселковый газопровод в северо-западной части г. Изза по ул.Садовая, пер. Садовый, ул. Луговая, пер. Железнодорожный, пер. Лермонтова, пер. Пролетарский, пер. Луговой, пер. Водоемный, ул. Хуртина, ул. Зеленая, пер. Речной, пер.Ипподромный, пер. Лермонтова, ул. Карабанова, ул. Гаврилова, ул. Подгорная, пер. Подгорный, пер. Зеленый, пер. Набережный, ул.Ю.Смирнова, ул. Набережная, пер. Водоемный, пер. Революции, ул. Революции, ул. Дачная, ул. Ягодная, ул. Западная, ул. Рузавская			
Схема зоны планируемого размещения объекта газопровода	Стадия	Лист	Листов
	П	22	26
ООО "ГвинГрейс"			

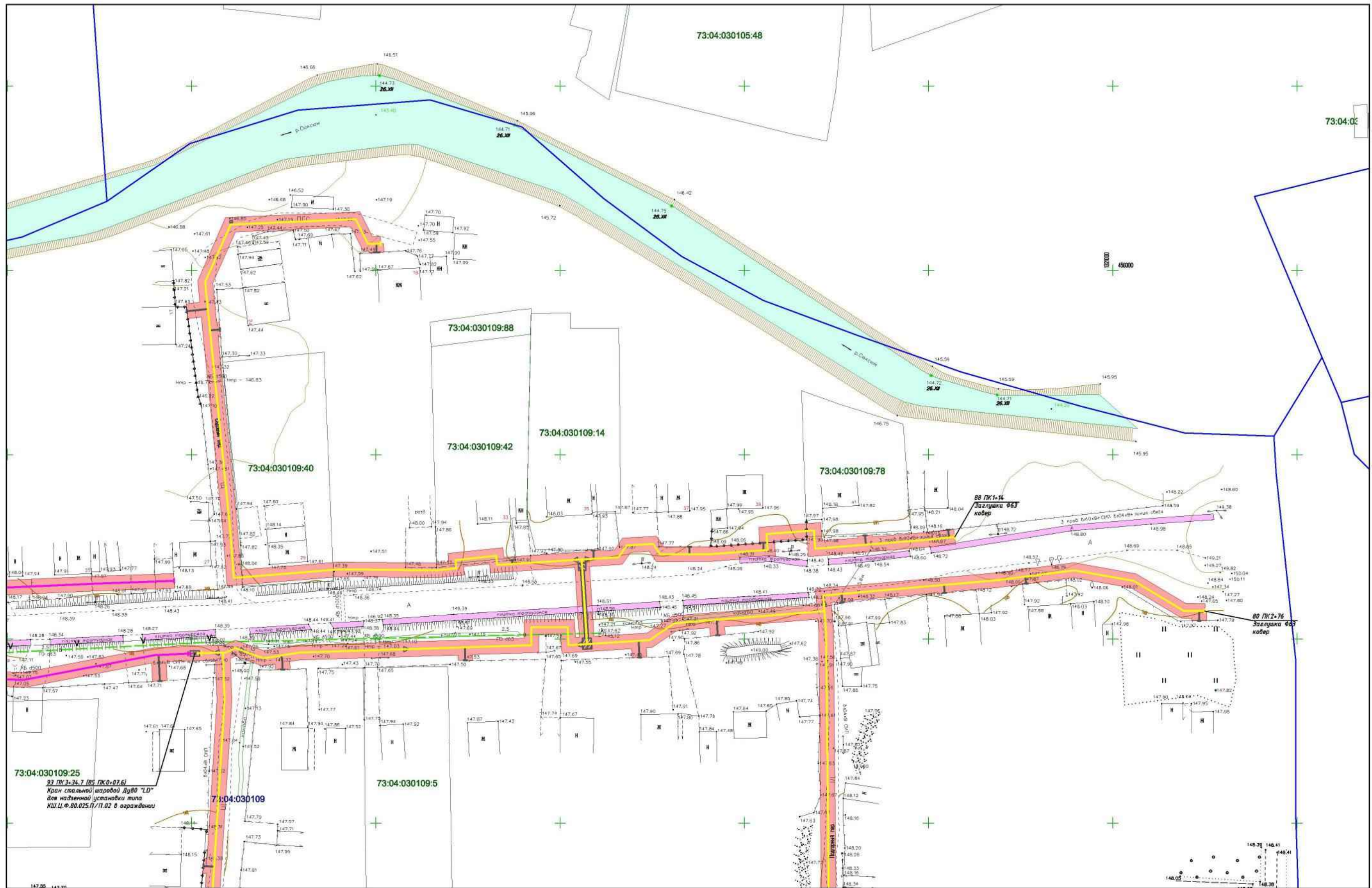




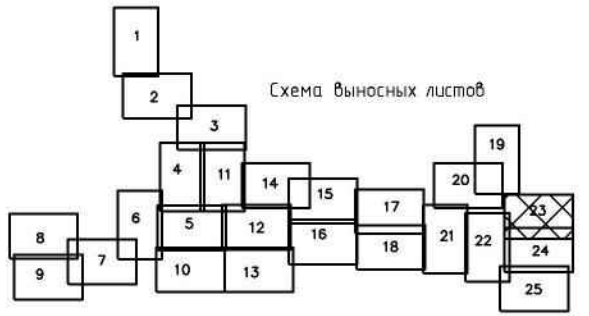
- Условные обозначения
- - граница земельного участка, сведения о которой содержатся в ГКН
  - - граница кадастрового квартала
  - 73:04:030116** - номер кадастрового квартала
  - 73:04:030118:85** - кадастровый номер существующего земельного участка
  - - граница зоны планируемого размещения объекта

Изм.	Кол.уч.	Лист	№докум.	Подпись	Дата	Внутрипоселковый газопровод в северо-западной части г. Изба по ул.Садовая, пер. Садовый, ул. Луговая, пер. Железнодорожный, пер. Лермонтова, пер. Пролетарский, пер. Луговой, пер. Водоёмный, ул. Хуртина, ул. Зелёная, пер. Речной, пер.Ипподромный, пер. Лермонтова, ул. Карабанова, ул. Гаврилкова, ул. Подгорная, пер. Подгорный, пер. Зелёный, пер. Набережный, ул.Ю.Смирнова, ул. Набережная, пер. Водоёмный, пер. Революции, ул. Революции, ул. Дачная, ул. Ягодная, ул. Западная, ул. Рузаевская			
						Схема зоны планируемого размещения объекта газопровода	Стадия	Лист	Листов
							П	23	26
							ООО "ГвинГрейс"		



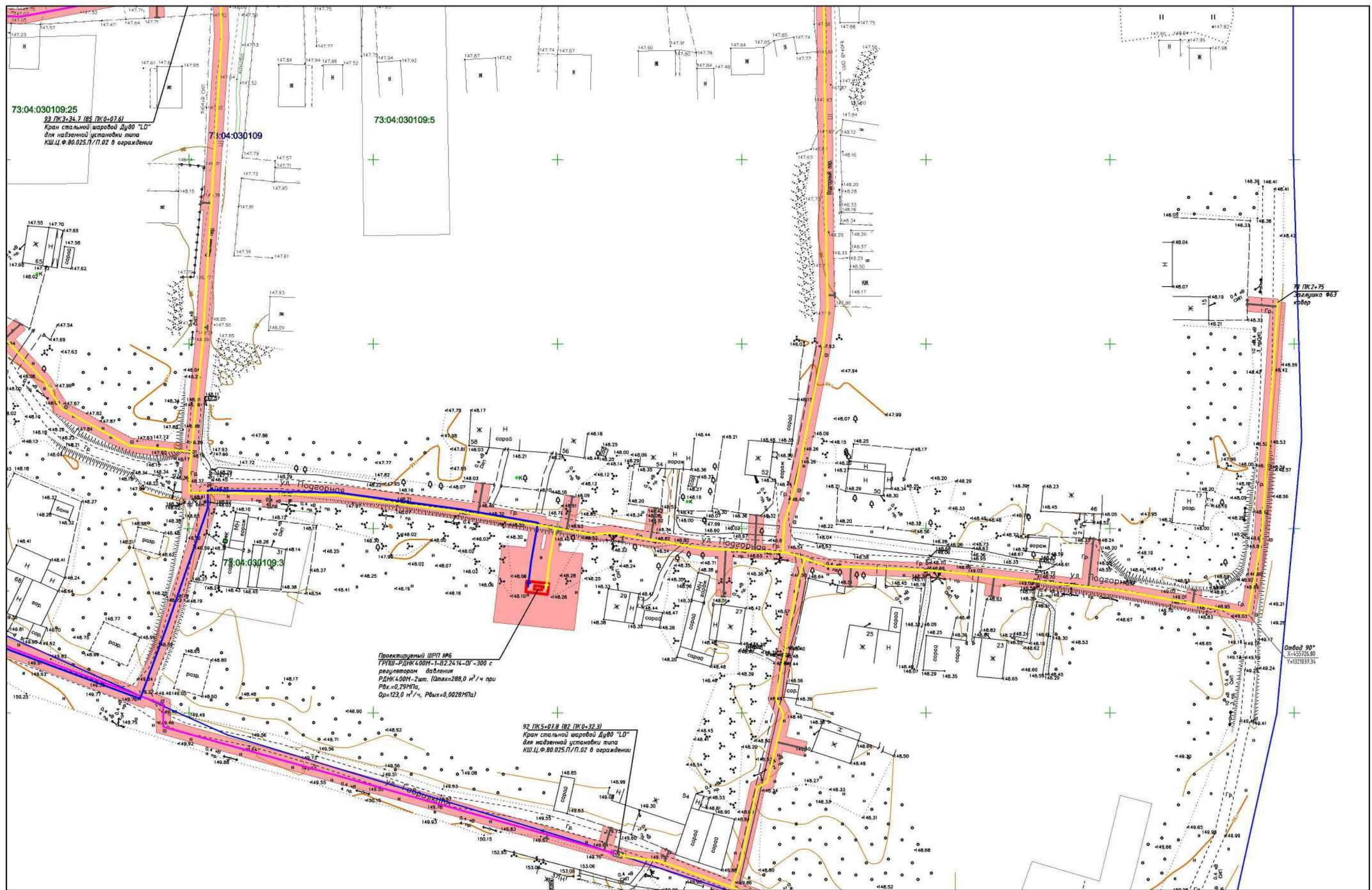


- Условные обозначения
- — граница земельного участка, сведения о которой содержатся в ГКН
  - — граница кадастрового квартала
  - 73:04:030116** — номер кадастрового квартала
  - 73:04:030116:85** — кадастровый номер существующего земельного участка
  - — граница зоны планируемого размещения объекта

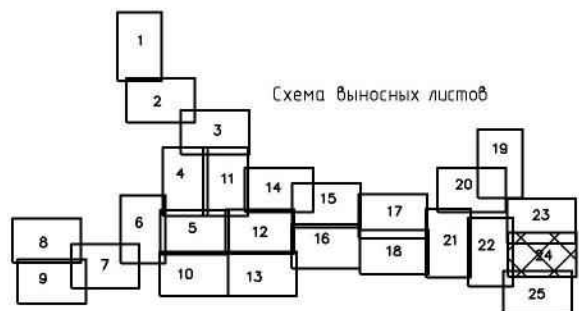


Изм.	Кол.уч.	Лист	№д	а	Внутрипоселковый газопровод в северо-западной части г. Инза по ул.Садовая, пер. Садовый, ул. Луговая, пер. Железнодорожный, пер. Лермонтова, пер. Пролетарский, пер. Луговой, пер. Водоёмный, ул. Хуртина, ул. Зелёная, пер. Речной, пер.Ипподромный, пер. Лермонтова, ул. Карабанова, ул. Гаврилова, ул. Подгорная, пер. Подгорный, пер. Зелёный, пер. Набережный, ул.Ю.Смирнова, ул. Набережная, пер. Водоёмный, пер. Революции, ул. Революции, ул. Дачная, ул. Ягодная, ул. Западная, ул. Рузавская	Стадия П	Лист 24	Листов 26
Исполнитель	Хурчак Е.В.	10.19		Схема зоны планируемого размещения объекта газопровода				
Начальник от	Колбасова А.М.	10.19						
Директор	Хурчак Е.В.	10.19			ООО "ГвинГрейс"			



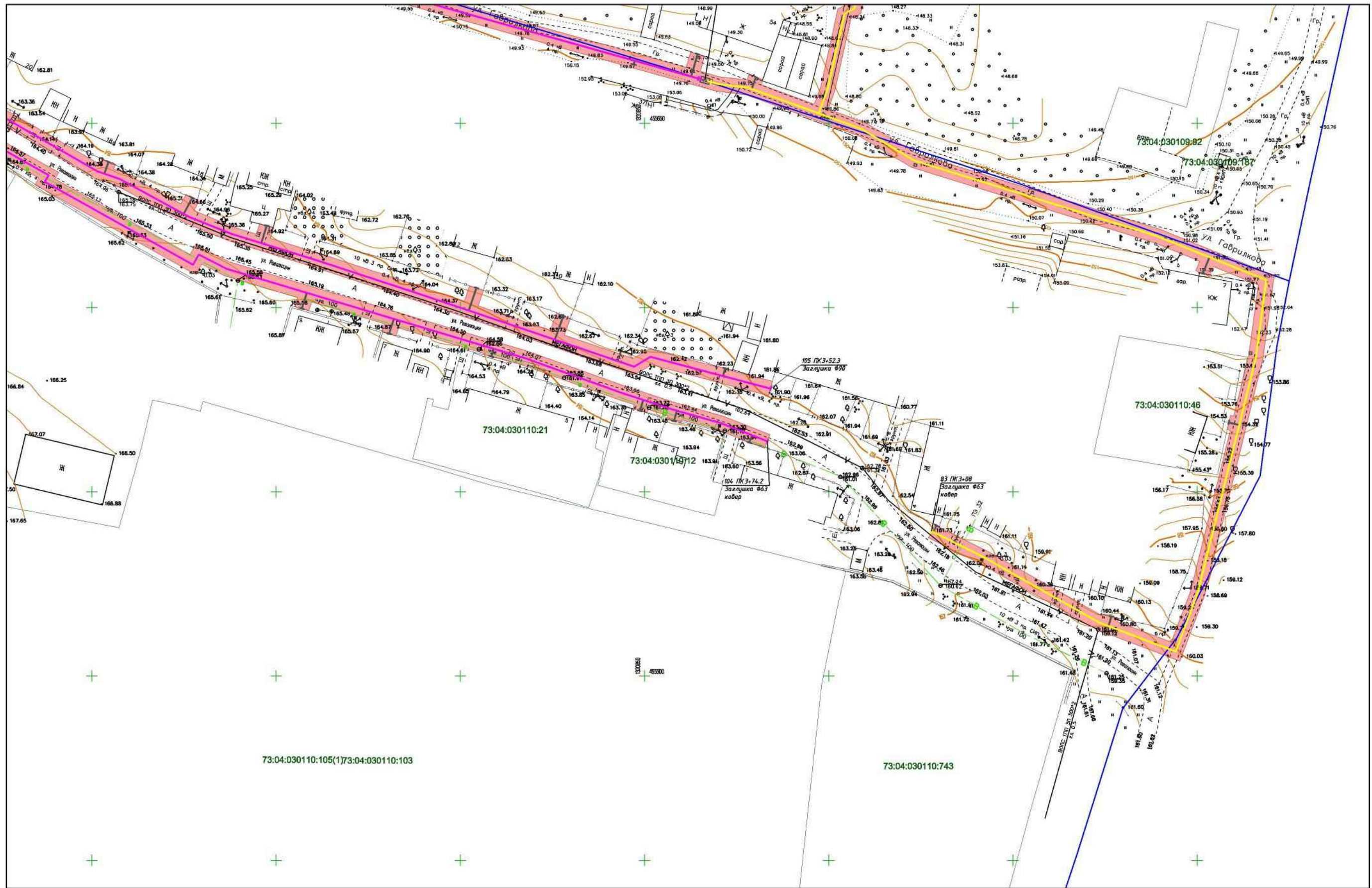


- Условные обозначения
- — граница земельного участка, сведения о которой содержатся в ГКН
  - — граница кадастрового квартала
  - 73:04:030116** — номер кадастрового квартала
  - 73:04:030116:85** — кадастровый номер существующего земельного участка
  - — граница зоны планируемого размещения объекта

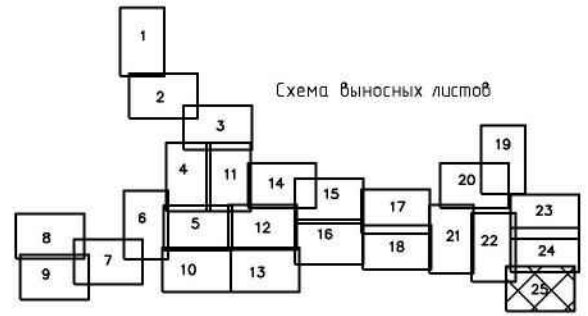


Изм.	Кол.уч.	Лист	№дс	а	Внутрипоселковый газопровод в северо-западной части г. Инза по ул.Садовая, пер. Садовый, ул. Луговая, пер. Железнодорожный, пер. Лермонтова, пер. Пролетарский, пер. Луговой, пер. Водоёмный, ул. Хуртина, ул. Зелёная, пер. Речной, пер.Ипподромный, пер. Лермонтова, ул. Карабанова, ул. Гаврилова, ул. Подгорная, пер. Подгорный, пер. Зелёный, пер. Набережный, ул.Ю.Смирнова, ул. Набережная, пер. Водоёмный, пер. Революции, ул. Революции, ул. Дачная, ул. Ягодная, ул. Западная, ул. Рузавская		
Исполнитель	Хурчак Е.В.	10:19			Схема зоны планируемого размещения объекта газопровода		
Начальник от	Колбасова А.М.	10:19					
Директор	Хурчак Е.В.	10:19					
					Стадия	Лист	Листов
					П	25	26
					ООО "ГвинГрейс"		





- Условные обозначения
- — граница земельного участка, сведения о которой содержатся в ГКН
  - — граница кадастрового квартала
  - 73:04:030116** — номер кадастрового квартала
  - 73:04:030116:85** — кадастровый номер существующего земельного участка
  - — граница зоны планируемого размещения объекта



Изм.	Кол.уч.	Лист	№д	а	Внутриселковый газопровод в северо-западной части г.Ижевск по ул.Садовая, пер. Садовый, ул. Луговая, пер. Железнодорожный, пер. Лермонтова, пер. Пролетарский, пер. Луговой, пер. Водоёмный, ул. Хуртина, ул. Зелёная, пер. Речной, пер.Ипподромный, пер. Лермонтова, ул. Карabanова, ул. Гаврилково, ул. Подгорная, пер. Подгорный, пер. Зелёный, пер. Набережный, ул.Ю.Смирнова, ул. Набережная, пер. Водоёмный, пер. Революции, ул. Революции, ул. Дачная, ул. Ягодная, ул. Западная, ул. Рузаевская	Стадия П	Лист 26	Листов 26
Исполнитель	Хурчак Е.В.	10.19		Схема зоны планируемого размещения объекта газопровода				
Начальник от	Колбасова А.М.	10.19						
Директор	Хурчак Е.В.	10.19	ООО "ГвинГрейс"					