







Чертёж планировки территории

Приложение №1
к постановлению Администрации
муниципального образования "Инзенский район"
Ульяновской области
от "15" 11 2016г. № 906

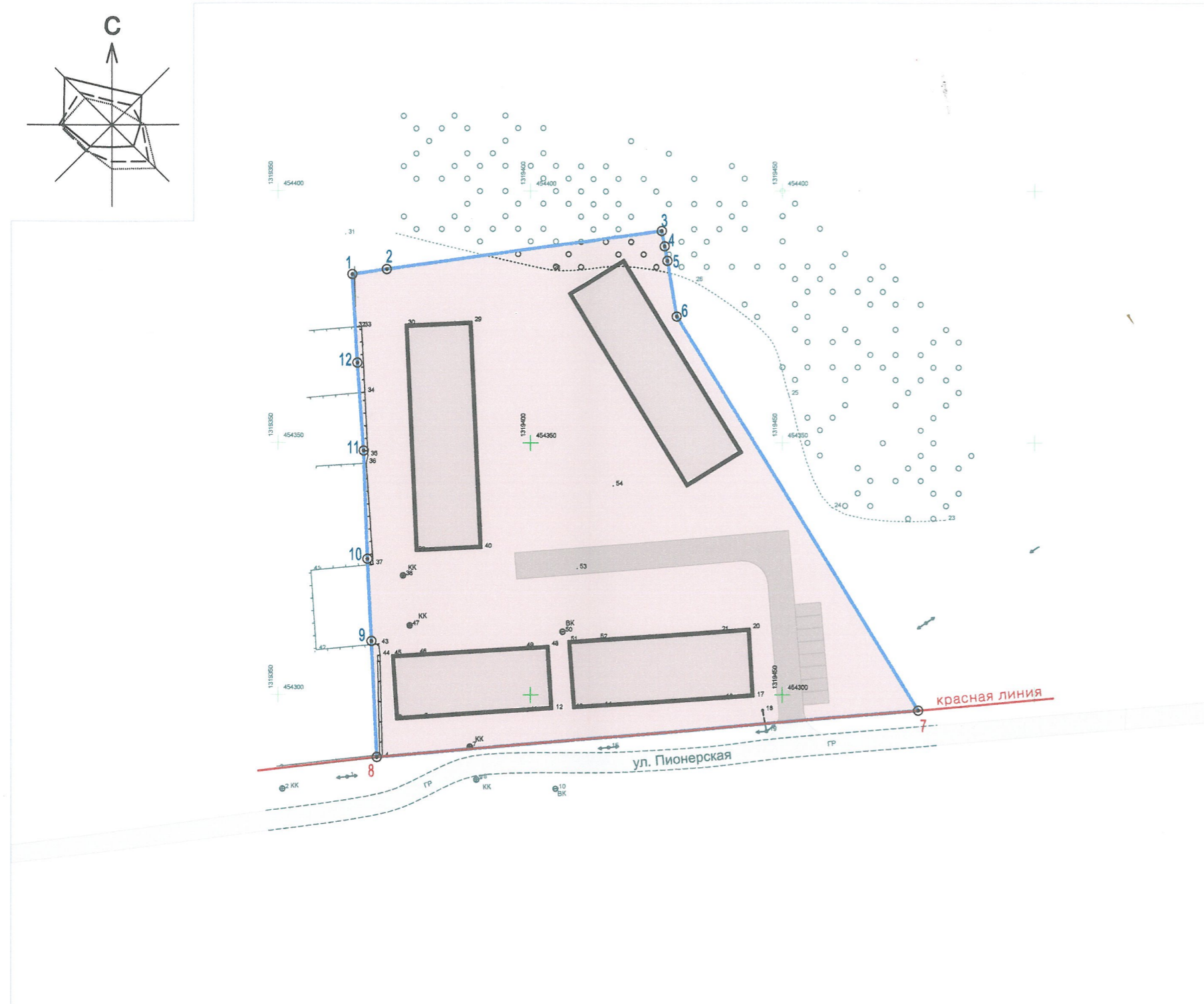
Условные обозначения

-  - границы проектируемой территории
-  - красные линии
-  - поворотные точки красных линий
-  - зона застройки многоквартирными жилыми домами
-  - проектируемые жилые дома
-  - дороги, проезды

Инженерные сети

Существующие

-  - ЛЭП



Каталог координат территории

№ точки	Координаты, м	
	X	Y
1	454 383,520	1 319 364,770
2	454 384,570	1 319 371,630
3	454 392,180	1 319 426,100
4	454 389,140	1 319 426,670
5	454 386,240	1 319 427,210
6	454 375,190	1 319 429,050
7	454 296,960	1 319 477,000
8	454 287,760	1 319 369,600
9	454 310,740	1 319 368,550
10	454 327,040	1 319 367,750
11	454 348,520	1 319 367,010
12	454 365,950	1 319 365,770

Каталог координат поворотных точек красной линии

№ точки	Координаты, м	
	X	Y
7	454 296,960	1 319 477,000
8	454 287,760	1 319 369,600

Примечания.

1. Объекты федерального, регионального и местного значения на проектируемой территории отсутствуют;
2. Объекты культурного наследия на проектируемой территории отсутствуют;
3. Проектируемые линии связи, проектируемые инженерные сети и сооружения на территории проектирования отсутствуют;
4. Охраняемые объекты на проектируемой территории отсутствуют;
5. Земли особо охраняемых природных территорий на проектируемой территории отсутствуют;
6. Публичные сервитуты на проектируемой территории не установлены.

						ООО "Строитель"			
						Проект планировки территории в части земельного участка с кадастровым номером 73:04:030147:461 по ул. Пионерской в г. Инза Ульяновской области			
Изм.	Коп.уч.	Лист	№Док	Подп.	Дата	Проект планировки территории. Основная часть	Стадия	Лист	Листов
							ППТ		
Разработал ГИП						Муравьев Калининченко			
Чертёж планировки территории (1:1000)						ООО "Симбирскпроект - АМ"			