

ПОСТАНОВЛЕНИЕ

г.Инза

11 декабря 2023 года

Об установлении публичного сервитута

№1145

Руководствуясь статьей 23, главой V.7 Земельного кодекса Российской Федерации от 25.10.2001 №136-ФЗ, статьей 3.3 Федерального закона от 25.10.2001 № 137-ФЗ «О введении в действие Земельного кодекса Российской Федерации», постановлением Правительства Российской Федерации от 15.04.2014 № 313 «Об утверждении государственной программы Российской Федерации «Информационное общество», Уставом муниципального образования «Инзенский район» Ульяновской области, рассмотрев ходатайство об установлении публичного сервитута ПАО «Ростелеком» от 12.10.2023 № М-31/2932 (вх. № 8741 от 17.10.2023), принимая во внимание, что на информацию о возможном установлении сервитута, размещенную на сайте муниципального образования «Инзенский район» Ульяновской области <https://inzenskiy-r73.gosweb.gosuslugi.ru/>, не поступило ни одного предложения, **п о с т а н о в л я ю:**

1. Установить в пользу публичного акционерного общества «Ростелеком» (ОГРН 1027700198767, ИНН 7707049388) публичный сервитут для размещения антенно-мачтового сооружения связи объекта «Установка АМС БС в Ульяновской области Российской Федерации по проекту «Устранение цифрового неравенства» (УЦН 2.0) в отношении земель, государственная собственность на которые не разграничена, в кадастровом квартале 73:04:011804, по адресу: Российская Федерация, Ульяновская область, Инзенский район, МО Валгусское сельское поселение, с. Палатово, общей площадью 25 кв. м.
2. Публичный сервитут устанавливается сроком на 49 лет.
3. Утвердить границы публичного сервитута согласно схеме расположения границ публичного сервитута, согласно приложению № 1.
4. ПАО «Ростелеком» в установленном законом порядке обеспечить:
 - 4.1. Внесение платы за публичный сервитут единовременным платежом не позднее шести месяцев со дня издания настоящего постановления, согласно приложению № 2.
 - 4.2. Владелец публичного сервитута обязан привести земельный участок в состояние, пригодное для его использования в соответствии с разрешенным использованием, в срок не позднее чем три месяца после завершения строительства, капитального или текущего ремонта, реконструкции эксплуатации, консервации, сноса инженерного сооружения, для размещения которого был установлен публичный сервитут.
5. Нормативным актом, определяющим порядок установления зон с особыми условиями использования территорий и содержание ограничений прав на земельные участки в границах зон, является постановление Правительства РФ от 24.02.2009 № 160 «О порядке установления охранных зон объектов

004915

электросетевого хозяйства и особых условий использования земельных участков, расположенных в границах таких зон».

6. Настоящее постановление вступает в силу после его официального опубликования в районной газете «Вперед».

7. Контроль за исполнением настоящего постановления возложить на председателя Комитета по управлению муниципальным имуществом и земельным отношениям муниципального образования «Инзенский район» Фролова М.П.

Глава Администрации района








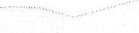

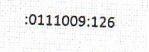
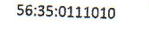
А.И. Макаров

Схема расположения границ публичного сервитута



Условные обозначения:

Масштаб 1:800

-  - Проектные границы публичного сервитута
-  - Проектное местоположение инженерного сооружения
-  - Существующие границы земельных участков
-  - Существующая часть границы кадастрового квартала
-  - Установленные границы административно-территориальных образований
-  - Существующая часть границы ЗОУИТ (территориальной зоны)
-  - Характерная точка границы публичного сервитута
-  - Обозначение и кадастровый номер существующего земельного участка
-  - Обозначение кадастрового квартала

Расчет платы за публичный сервитут

Расчет платы за публичный сервитут произведен в соответствии со статьей 39.46 Земельного кодекса Российской Федерации в отношении земельных участков и (или) земель, находящихся в государственной или муниципальной собственности и не обремененных правами третьих лиц.

Кадастровый номер земельного участка (квартала)	Площадь земель, обремененных сервитутом, кв. м.	Средний уровень кад. стоимости земель населенных пунктов	Кадастровая стоимость участка, обремененного сервитутом (руб.)	% от кадастровой стоимости	Размер платы за год, руб.
73:04:011804	25	54,98	1374,38	0,1	1,37

Плата за весь срок сервитута (49 лет) устанавливается размером 68 (Шестьдесят восемь) рублей 11 копеек.

Плата за публичный сервитут вносится владельцем публичного сервитута единовременным платежом не позднее шести месяцев со дня принятия решения об установлении публичного сервитута по следующим реквизитам:

УФК по Ульяновской области (Комитет по управлению муниципальным имуществом и земельным отношениям Инзенского района)

л.с. 04683115360

ОКТМО 73610000

ИНН 7306003450

КПП 730601001

ОТДЕЛЕНИЕ УЛЬЯНОВСК БАНКА РОССИИ// УФК по Ульяновской области, г.Ульяновск

БИК 017308101

Единый Казначейский счет 40102810645370000061

Казначейский счет 03100643000000016800

КБК 511 111 05013 05 0000 120